

Nooyan. R. H.

Aruba Nooyan.

552

BIBLIOTECA NACIONAL ARUBA



3 0993 00185 565 9

(R)

Pastoor Nooyen

ARUBA NOSTRA



OPENBARE LEEFTAL EN BOEKERIJ
ARUBA

A brief exemplaar no. _____ loss
De voorlichting zal verzorgd worden door de
de volgende personen die op de werkdagen buiten
de normale uren van dienst zijn en die
st. 10.00 uur 's ochtends tot 12.00 uur 's
middags voor historische en literaire schrijvers
en anderen liter van belang zijn.
Aank. 9.00 uur 's ochtends
Bibliothecar. 858

uitgegeven door
Amigoe di Aruba

Inhoud.

- ✓ 1 Hooiberg een symbool.
- ✓ 2 Preceramiek in Canastito.
- ✓ 3 Indianendorp Tanki Flip.
- ✓ 4 Hoe Santa Cruz zijn naam kreeg.
- ✓ 5 De Indianen van Tanki Leendert.
- ✓ 6 Naamgeving van Spaans Lagoen.
- ✓ 7 Geschiedenis van Alto Vista.
- ✓ 8 Indian Bieuw te Cero Cristal.
- 9 Piedra di Bandera van Alto Vista.
- ✓ 10 Bakicuero di Alto Vista.
- 11 Mahuma, woonplaats van eerste Arubaanse Maduro.
- ✓ 12 De nederzetting Moko.
- 13 Commandeursbaai, woonplaats commandeurs.
- 14 Historie Fort Zoutman.
- ✓ 15 De begraafplaatsen uit de Ponton-tijd.
- ✓ 16 Het ontstaan van Oranjestad.
- ✓ 17 Geschiedenis van Fontein.
- ✓ 18 Legende van Sabana Grandi.
- ✓ 19 Het grafmonument van pastoor H. J. de Vries.
- 20 Noka wieg Aruba's onderwijs.
- ✓ 21 Monplaisir herinnering aan Franse immigranten.
- ✓ 22 Rooi Fluit: Goudvondsten.
- ✓ 23 Westpunt: goud.
- ✓ 24 Bushiribana: goudwassery.
- ✓ 25 Trekinchi en Marawiel.
- 26 Ezeltransport naar Calabas.
- ✓ 27 Balashi en het goudzoeken.
- 28 Miralamar goudmijnen.
- ✓ 29 Seroe Colorado: fosfaat.
- ✓ 30 Annakerk: steeds mooier.



- ✓ 31 Boca Raton: Steenoven
- ✓ 32 Sabana Basora: gevels
- ✓ 33 Washington: Barok-styl
- ✓ 34 Palmbeach: immer paradijs
- ✓ 35 Vuurtoren California.
- ✓ 36 Kalkoven van O'stad.
- ✓ 37 Bubali: Arend-historie
- ✓ 38 Boca's: brok. historie

De met ✓ merkte stukken zijn ook
in het Parlement verschenen. Bygevoeg.

ARUBA NOSTRA

Hooiberg een symbool



ORANJESTAD — In samenwerking met de stichting Aruba Nostra, die zich ten doel stelt cultuur- en natuurmonumenten van Aruba te behouden en te beschermen en de kennis daarvan en de belangstelling daarvoor bij de bevolking van Aruba in het bijzonder te bevorderen, zal de Amigoe een reeks artikelen publiceren over Aruba en een kortschets geven van de historische achtergrond van vele bezienwaardigheden in het Arubaanse — Juuantes si pisaq og 'drupspunt' steld door H. Nooyen en de foto's zijn voor deze gelegenheid gemaakt door W. Huismans.

De 146 meter hoge Hooiberg, in de meest letterlijke en in het middelpunt van Aruba, is door zijn heel eigen vorm en geologische samenstelling het symbool voor Aruba. In de vorige eeuw gebruikte men graag de Hooiberg als uitgangspunt voor landmeting. Ook de oude Indianen, gezien de schelpresten die men daar vindt, gebruiken die berg graag als oriëntatiepunt en uitkijktoren om de zee af te spieden. De moderne mens heeft er zijn radio- en televisiemast, zijn navigatielicht geplaatst en om dit instrumentarium gemakkelijker te kunnen onderhouden, heeft men in 1951 een betonnen trap van negenhonderd treden gebouwd; een merkwaardig stukje bouwkunst, waar weinig liefhebber voor te vinden waren.

Eduardo Tromp waagde het en bouwde de hoge trap binnen drie maanden zonder bouwtekening. De geologen vonden te Aruba en ook op de Hooiberg een steensoort die ze bij gebrek aan vergelijkingsmateriaal elders ter wereld hooibergiet noemden. Zodoende is de Hooiberg ook een symbool voor de geologische geschiedenis van Aruba. J. H. Westerman schreef in 1932, *The Geology of Aruba*, een wetenschappelijke studie, die de ontstaansgeschiedenis van het eiland in grote trekken weergeeft. Het valt daarbij op, dat waar het eiland het hoogst is, het ook het oudste is. Naar de steensoorten uitgedrukt de diabaasheuvels Arikok, Rooi Fluit, Sero Bonchi, Du Chaf zijn de oudste stollingsgesteenten. Dan volgen de tuf- en leistenen van Miralamar, Jamanota, Sero Blanco bij Rooi Frances. Daarna komen de hooibergtheuvels, Hooiberg, Sero Biento, Marawara, Sero Compa, Turibana, Tres Cabez, alle kegelvormige heuvels, een donkere gekleurde gesteente met mooie grote zwarte kristallen, ingebed in een lichtere gekleurde massa.

De uitgestrekte middelhoge gedeelten van Aruba met de overal verspreide steenblokken maken ook re maderuvas uit van de geo-

logische wording. Het zijn de kwartsdierietgesteenten met veldspaat, hoornblende en biotiet. Biotiet of magnesiumlimmer is debet aan de goudglanzende schilferige kristallen, die men gauw voor echt goud aanziet. In gebakken klei zijn ze het meest opvallend.

De zandvlakten van verweerde kwartsdieriet, dat het Arubazand levert, en de kalksteenplateaus hebben samen het aanzien van Aruba voltooid en werden later hier en daar nog wat aangevuld met dunnen en strand van schelpenzand. Naar aanleiding van de rolstenen, die men in de diabaas van Arikok en omgeving vindt, meent men dat in de eerste tijden van Aruba met Curacao één land heeft gevormd. Een latere omvorming van diabaasgesteenten in leistenen in de omstreken van Jamanota is een plezier gaan betekenen voor de nieuwere huizenbouw met zijn blauwe plaatstenen. De grote steenblokkenmassieven, zoals Ajó, Casibari, Noka en vele anderen maken de indruk alsof er reusachtige vulkanische krachten aan het werk zijn geweest, maar de geologen zeggen, dat het een rustige langdurige verwerking is geweest, evenals ook de romantische steenholten in de diorietblokken.


Het verweringsproduct zijn de grote zandvlakten, die wel tien meter diep kunnen zijn, zoals te Babali, Canashito en Rooi Afor. Omdat soms kalksteenafzetting heeft plaatsgevonden op verweerde steen, kon de zee dit verweringsproduct gemakkelijk uitspoelen en ons de mooie groeten van Fontein en Guatiriki schenken.

Ondertussen gaat de geologische geschiedenis voort; wij krijgen steeds dieriet zand erbij en de trap van de Hooiberg moet voortdurend onderhouden en bijgewerkt worden.

Amigoe di Aruba II
26-oct-'66
aug
[Handwritten signature]

ARUBA NOSTRA

Preceramiek in Canashito



EEN VAN DE meest merkwaardige archeologische en historische plekjes van Aruba is wel Canashito, dat op een kaart van 1825, afgedrukt in het boek van dr J. Hartog „Aruba“ nog Cornachiti heette. De zandgraverij op het terrein van Fetschi Croes ten oosten van de berg Canashito legde een archeologische laag bloot, die zoals de heer W. van de Mark ontdekte, preceramiek is.

De indianenresten, schelpen afval, stenen werktuigen bevatten nog geen aardewerk, is dus uit de tijd, dat de indianen nog geen pottenbakkerij kenden. Deze tijd wordt volgens Venezolaanse archeologische tijdrekening geplaatst tot 3000 jaar en meer geleden. Dit in tegenstelling tot de indianen nederzettingen van Santa Cruz, Savaneta, Tanki Flip en Tanki Leandert, die volgens de zelfde tijdrekening geplaatst worden tussen 1150 tot 1500.

De zeer oude preceramieke laag is bedekt met een zandlaag van ongeveer 90 cm. dik. De archeologische laag is zelf ongeveer 40 cm. dik. De stenen werktuigen zijn otwel onbewerkt, dus zo van de zee meegenomen of zeer ruw bewerkt. Deze indianen werden dus niet in de uren begraven. Men vond er in 1963 beenderenresten en schepel met gebit van een oud klein mensje met mooi afgesleten tanden. Een stukje roodbruine kleurstaf als een stukje zacht krijt, gevonden in die laag zou erop kunnen wijzen dat deze indianen wel hun lichaam beschilderden.

Een holte aan de noordzijde van

de berg Canashito bevat verschillende indianetekeningen, waarvan de betekenis nog steeds onbekend is. Men denkt aan symbolische sacrale uitbeeldingen, ook omdat rotsholten voor deze primitieve mensen altijd iets sacraals hebben. Dit is een algemeen verschijnsel bij alle primitieve culturen.


Aan de voet van deze berg, zowel aan de noordzijde als aan de zuidzijde vindt men wel oud indiaans aardewerk tussen andere resten in. Een latere nederzetting dus, die waarschijnlijk ook debet is aan rostekeningen. Daar werd onder meer een stukje rookpijp van kristalachtig gesteente gevonden naar het model van de oude indiaanse kleipijpen. De pijpopening is blijkbaar geen boorwerk maar een speling van de natuur waarvan de indianen een handig gebruik maakten.

Historisch is Canashito belangrijk, omdat daar in 1860 door dominee Kuiperi een protestants kerkje werd ingericht, dat in 1879 plat werd gebrand. Dit kerkje was de voorloper van de kerk van Piedra Plata, die in 1889 werd gebouwd. Het huis van de familie Tromp te Canashito bevat nog de resten van de oude kerkmuren en vloer, ten westen daarvan bevindt zich nog het kerkhofje met een murensing in staat van verval. In 1908 werd daar Jacobo Croes naar beaarden. Ten oosten onder de tammeledobomen vertonen zich nog snoeren van een vroeger woonhuis met pit en stenen drinkbank uit de tijd dat Canashito nog een plantage was, rond 1800.

Zelfre Huh, iets uitgebreider, onder no. 39.

ARUBA NOSTRA

Indianendorp Tanki Flip



FLIP KELLY van de vorige eeuw, aldus het verhaal, werd afgevoerd door zijn meisje, verloor alle levensmoed en wierp zich in een tanki. Een andere lezing: Flip zijn paard struikelde in de moeder van de tanki en tuimelde met ruitser het water in. Vandaar Tanki Flip. Nabij deze tanki bevindt zich een Indianendorp van de pre-Colombiaanse tijd (1159—1500). Met een beetje fantasie kan men ongeveer een zestigtal schelpenhopen onderscheiden op een terrein van 550 bij 250 meter.

Het beslaat een tiental percelen ten westen van de weg van Oranjestad naar Noord. Men mag vermoeden, dat elke schelpenhoop met potscherven en stenen werktuigen correspondeert aan een hutje van boomtakken en stro. Men vindt er geen sporen van lemen hutten. Men meent dat soms de Indianen hun doden begroeven in hun eigen hutje, waarna dan de familieleden een nieuw hutje optrokken. Ook verval van de woning kan tot het bouwen van een nieuwe woning gebracht hebben. Zodat we ons totaal geen idee kunnen vormen, hoeveel Indianen in het dorpje woonden.

Evenmin weet men gedurende hoeveel jaren de Indianen Tanki

Flip hebben bewoond. De Indianen van Tanki Flip, evenals die van Santa Cruz, Leendert, en Savaneta, leefden van visvangst, schelpenverzameling en landbouw. Het aardewerk met bakplaten en maalstenen wijst op het bestaan van enige landbouw. Hun visserij werd onder meer uitgeoefend aan het strand tussen Eaglebeach en Malmok, getuige de potscherven en stenen werktuigen die daar overal in het witte zand worden gevonden, vooral bij Palmbeach.

Merkwaardig is dat ook te Tanki Flip, zoals ook te Noka en Tanki Leendert een grote kei bijna in het centrum van het dorpje gelegen is. Dr Glazema, een archeoloog van Nederland, wees daarop, omdat dit kon betekenen dat zulk een soort sacrale steenblok wel een aanleiding kon geweest zijn om zich daar te vestigen. Ten oosten van Tanki Flip, namelijk te Paraguaná, vindt men overhangende rotsblokken met Indianentekening. Ook dit moet volgens archeologen op een sacrale ruimte wijzen, waar de Indianen hun religieuze vieringen hielden. Misschien was het ook een offerplaats. Dit zou men ook kunnen zeggen van Ajoen Arikok met betrekking tot de Indianen van Santa Cruz, Twee percelen ten noorden

van dit Indianendorpje en geheel los daarvan hebben blijkens de woonresten tot woonplaats geldend van Indianen van dezelfde tijd. Men zou daaruit opmaken, dat deze Indianen niet zo ver in een sterk geconcentreerd kamp woonden, maar meer in dorpsverband en dus ook in familieverband.

Er bestaat nog enige twijfel of al dat mooie en kunstige aardewerk, dat daar nog steeds wordt gevonden, ook op Aruba gemaakt is, ofwel ingevoerd vanuit Venezuela. Een zelfde twijfel bestaat omtrent de bewerkte stenen voorwerpen. Zonder twijfel kan er invoer geweest zijn. Maar het is toch ook duidelijk genoeg, dat de meeste stenen werktuigen van Arubaanse steen gemaakt zijn, diabaas, dioriet, kristal en kalksteen.

Er is wel zoveel klei in allerlei soorten op Aruba te vinden, dat de Indianen wat dat betreft zeker niet van Venezuela afhankelijk waren. Ook hier te Tanki Flip blijkt, zoals op de andere plaatsen van Aruba en de Indianendorpjes van Bonaire, dat de pre-Colombiaanse Indianen zich bij voorkeur vestigden op een vlak zanderig terrein, waar men gemakkelijk graatwerk kon verrichten met stenen werktuigen of stiekken.

ARUBA NOSTRA

Hoe Santa Cruz zijn naam kreeg



IN 1910 SCHREEF P. L. Jansen een mooi verhaal over het ontstaan van de naam Santa Cruz. De Spanjaarden kwamen met een groep Indianen van de overkant om Aruba in te Hiven. De cacique van de overkant, Gohnr, maakte kennis met de cacique van de Indianen van Aruba, Simas. De officiële inlijving bij het rijk van koning Ferdinand had plaats op de tweede dag na aankomst 's middags om drie uur. Na een beetje heen en weer gepraat nam Simas aan, dat de Spanjaarden het christendom op Aruba introduceerden door een plechtige kruisplanting midden op het eiland.

Geen sporen

Vandaag de naam Santa Cruz. Is het pure fantasie of ligt er een volksverhaal aan ten grondslag? In de omgeving van Rooi Frances wordt een dergelijk verhaal verteld, maar daar heet de cacique van Aruba Gaspoti. Hij woonde met zijn mensen bij de berg Shidaraka. Na een gevecht met de vreemde indringers, waarbij ook werd gevochten met het slingeren van hete pap, trok de Arubaanse groep af in de richting van Santa Cruz.

Dat de naam Santa Cruz door Spanjaarden werd gegeven, is zeer aannemelijk. Maar tot nog toe heeft men nog geen sporen van een Spaanse nederzetting te Santa Cruz kunnen vinden. De kaart van 1823 vermeldt echter nog geen Santa Cruz. Wel is Santa Cruz het meest uitgestrekte Indianendorp van het pre-Colombiaanse tijdperk geweest, groter dan Savaneta, Tanki Leendert en Tanki Flip.

Een twintigtal percelen, dat samen een oppervlakte bestrijkt van 1250 bij 650 meter, bevatten de bekende Indianerestten, die opvallen door de witte glinstering van de stukjes schelp. Het terrein strekt zich uit vanaf rond de berg Noka, met de omgeving van kerk en school: van Santa Cruz tot aan de percelen bij het Essostation.

Nog steeds graaft men er urnen en potten op. In 1965 werd op het kerkhof van Santa Cruz nog een dodenurn gevonden die zestig centimeter onder de begane grond zat. De urn was zestig centimeter hoog, de randwijdte was zevenenvijftig centimeter. Een platte schotel van aardewerk diende tot deksel. Naar de beenderresten te beoordelen was de dode gehurkt met het gelaat naar het zuiden gekeerd in de urn

geplaatst. In de urn vond men een paar stukjes schelp en een ruwe steen. Het deksel droeg een laag as. Vermoedelijk had men dus bezittingen van de overledene verbrand meegegeven.

Maalsteen

In dit jaar werd er nog een mooie buitengewoon diepe maalsteen opgegraven (zie foto). Santa Cruz heeft wel de indruk dat daar de diefstenen de grootste nederzetting hadden of de langste tijd gewoond hebben. Opvallend is verder, dat Santa Cruz nog al ver van de zee af ligt in vergelijking met Savaneta, Tanki Leendert of Tanki Flip en ook de Indianendorpjes van Bonaire, Kralendijk en Wanapa. Hun visplaatsen konden dus overal zijn. Plava, Barcadera, Savaneta, Andicari en Dalmari. Overal zijn ze daar bezig geweest.

De Indianenstudie op Aruba is begonnen te Santa Cruz, door pastoor A. J. van Koolwijk, die hier op Aruba was van 1881—1886, bijgestaan door pastoor H. de Vries, pastoor van Santa Cruz. Zijn uitgebreide collectie wordt bewaard in het Rijksmuseum voor Volkenkunde te Leiden.

ARUBA NOSTRA

De Indianen van Tanki Leendert



IN DE OUDE doopboeken van Aruba vindt men in de jaren rond 1800 de familienaam Leendert. De conclusie ligt voor de hand dat daar de naam Tanki Leendert vandaan komt. Even het R.C.A.-terrein voorbij in de richting van Moko vindt men de tanki aan de oostzijde van de weg. Tot voor kort had Tanki Leendert nog niet de belangstelling van de Indianenonderzoekers. Toch vindt men daar een interessant stukje archeologische grond.

Een negental percelen tussen Ponton en de tanki in de nabijheid van de woning van Maria Fingal heeft blijkbaar eens als woonplaats gediend voor de pre-Colombiaanse Indianen. Men vindt daar dezelfde resten: schelpenvaas, stenen werktuigen, aardewerk enz., als bij Tanki Filip, Santa Cruz en Savaneta. Ook hier is merkwaardigerwijze het Indianendorpje gelegen rond een eenzaam steenblok in de akkergrond. De rofstekeningen, die men hier en daar ten oosten van dit dorpje in steenhoven van Tanki Leendert en Shribana vindt, zou men gemakkelijk daarmee in

betrekking willen zien.

Een beetje verwarring stichtend is wel, dat te Tanki Leendert op dezelfde gronden ook overblijfselen van een latere bewoning zijn te vinden, namelijk oud-Europees aardewerk (majolica), stukjes aarde pijpen, namelijk goudse pijpen en stukken vierkante flessen, kennelijk afkomstig uit de achttiende eeuw. En natuurlijk vindt men er ook stukjes limonade-flessen, sigarettenpenkjes, stukjes plastic. Een amateur-archeoloog moet dus hier op onze eilanden wel op zijn tellen letten.

● *Sebel Moko*

Een oud verhaal gaat, dat hier te Tanki Leendert eens een zekere Sebel Moko zou hebben gewoond. Het doopboek van Aruba kent wel de naam Sebel Mokoto. Sebel Moko had een kleine plantage met koeien en paard. Ze was een soort amazone die zelf te paard reed. Zij zou haar vee, namelijk koeien, bij de verkoop hebben afgeleverd ten zuiden van Palmbeach, waar de beesten op een bark werden gezet.

Te Tanki Leendert, op dezelfde plek werd ook een mooie glaskoraal

gevonden, die men millefori noemt. Een soort Italiaanse glaskoraal, die later in de koloniale tijd ook te Amsterdam werd vervaardigd om ze te verhandelen met de Indianen van Zuid-Amerika. Om een stenen kernje werden enkele glasdraden van verschillende kleuren gesponnen. Na de verharding werd de koraal bijgeslepen, zodat men een grillige kleurentekening verkreeg.


● *Klein*

Het pre-Colombiaanse Indianendorpje van Tanki Leendert is wel het kleinste van de vier bekendste te Aruba, ongeveer 450 bij 400 meter. Een nauwkeurig en uitgebreid archeologisch onderzoek alleen zou kunnen uitmaken in welke relatie deze Indianen stonden tot die van Tanki Filip en de andere dorpjes, of ze namelijk van dezelfde groep zijn of van een vroegere dan wel latere groep.

Men vindt te Tanki Leendert wel opvallend veel miniatuur stenen werktuigjes van Arubaanse steen gemaakt. Men ziet er graag een soort amuletten in, omdat men zich niet kan voorstellen, waarvoor ze anders zouden hebben gediend.

ARUBA NOSTRA

Naamgeving van Spaans Lagoen



Omtrent de geschiedenis van de Arubaanse bevolking tijdens de Spaanse kolonisatie is schriftelijk maar erg weinig vastgelegd. De enige gegevens zijn in het kort als volgt:

- 1513 Diego Salazar vervoert 2000 Indianen van onze drie eilanden naar Santo Domingo. Het aandeel van Aruba daarin is onbekend.
- 1527 Juan de Ampues brengt 200 Indianen van Santo Domingo weer terug naar onze eilanden. Wedertom is het aandeel van Aruba onbekend.
- 1580 Mgr. Manzanillo, bisschop van Caracas, noemt zich ook bisschop van Curacao, Aruba en Bonaire. Men meent te weten dat hij op Aruba geweest is en daar gevormd heeft.
- 1601 Davis Middleton komt op Aruba aan en de Indianen van Aruba vermoorden zeven van zijn mannen.
- 1625 De Laet: „Aruba is leeg, maar heeft twee kleine bergen; een daarvan lijkt op een suikerbrood. Aruba is ongeveer vijf mijl groot en er wonen weinige Indianen en enige Spanjaarden”.
- 1636 Te Coro dacht men, vanwege de politieke situatie, de Indianen van Curacao over te brengen naar Aruba, waar de Spanjaarden nog varen. Maar het plan is niet uitgevoerd. Altijd is verondersteld, dat de en-

kele Spanjaarden met hun Indianen in de omgeving van Savaneta hebben gewoond, ook omdat de Hollanders daar Aruba hebben overgenomen. De naam Spaans Lagoen, die blijkbaar door de Hollanders gegeven werd, bevestigt deze veronderstelling. Archeologisch terreinonderzoek wijst uit, dat de volgende plekken in aanmerking komen voor een gewezen Spaans-Indiaanse bewoning:

1. Cerro Preto, ten noorden van Savaneta, op de zuidelijke heuveltop.
2. Brigamos, langs de rooi, waar bijna altijd water staat, in de kunuku van Antonio Rosel, Paulito Vrolijk, Claudio Croes.
3. Sabana Basora ten noorden van Isla, een aloëveld met steenhopen.
4. Barcadera op de hoogte bij Sabana Grandi en Rooi Busal.
5. Spaans Lagoen met Balashi, Rooi Takki, Rooi Jamanota en Rooi Frances.
6. Boton, omdat daar naast schelpenknopjes ook eens een Spaanse munt is gevonden.

Men vindt daar, vooral te Bringamosa en Cerro Preto, tussen de schelpenresten nog Indianenresten die nog eenszins precolombiaanse kenmerken bezitten nl. bewerkte stenen gebruiksvoorwerpen en Indiaans aar-

dewerk, dat beschilderd is.

De Indianen van de Hollandse tijd kenden deze bewerkte stenen en beschilderd aardewerk niet meer. Tussen dit Indianenwerk vindt men dan ook nog oud-Europees aardewerk: majolica (aarden schotels met loodglazuur) en de typische olijffars. Olijffars vindt men ook niet meer op de Indianenplekken van de Hollandse tijd. Rond de watertanks van Kibabala ligt ook nog een heel oud woonplekje maar daar vindt men ook Goudse pijpen en flessen van de achttiende eeuw, dus geen Spaanse tijd. Dit geldt ook voor Wela, ten noorden van Balashi. Balashi zelf heeft ook een bewoning gehad in de goudwinningstijd, zodat het onderzoek naar de Spaanse tijd erg moeilijk werd. Ditzelfde geldt ook voor Commandeursbaai en Savaneta.

Verder vindt men in de omgeving overal plekken, waar kennelijk een Indiaanse familie een tijd gewoond heeft, zoals in de roeien van Rooi Lamu 'i, Jamanota, Maria Masi, Shidaha aka, Knina, Rooi Cochi, Barcadera, Cerro Blanco bij San Nicolaas, Rooi Frances. Maar daar is het niet duidelijk, of deze Indianen van voor 1500, of van de Spaanse tijd ofwel van de Hollandse tijd geweest zijn.

ARUBA NOSTRA

Geschiedenis van Alto Vista



In 1750 bouwde Domingo Antonio Silvester, een halfbloed Indiaan bewoner van Alto Vista, een klein stenen kerkje op zijn eigen grond. Het is de plaats, waar nu de nieuwe kapel van 1952 staat. Een capucijnerpater, Pablo de Algemeest, afkomstig van Venezuela, kwam op 20 april 1750 dit kerkje inzegenen en gaf het de officiële naam van La Hermita de Nuestra Señora del Rosario. Nu had de Indiase bevolking van Aruba een eigen kerkje, waar ze hun regelmatige bijeenkomsten voor het gebed konden houden, ook als er geen priester op het eiland was.

Het betekent ook, dat Alto Vista toentertijd, in de achttiende eeuw het centrum was, dat het beste te bereiken was voor alle Indianen van Aruba. De gehele noordkant van het eiland, vanaf Westpunt over Alto Vista naar Cero Cristal, was blijkens de sporen van bewoning, die echter steeds meer verdwijnen, het woongebied van de Alto Vistatij. Rond de kapel zelf waren honderd jaar geleden nog twintig huisjes te onderken-

nen, nu nog een zestal. Sporen van oude kalkvloeren en stenen fundamenten verdwijnen steeds meer. Woonresten zoals schelpenhoopjes, met aardewerk, stenen en soms versroest ijzer zullen echter nog lang een stille getuigenis blijven van een vroeger leven.

Men vindt deze woonresten langs de rooien, op de heuveltoppen en heuvelplateaus vanaf California over Tres Cabez, Cero Pela, Kurimlauw, Alto Vista, Calabas, Gabilan, Jaburibari naar Cero Cristal. De toegangsweg naar het hartje van Cero Plat was niet de huidige weg, maar een smal paadje aan de noordkant van Cero Plat, dat nog steeds Camina Indian heet. Enkele steile schaduwrijke rotsblokken blijken een geleefkoosde woonplaats geweest te zijn, zoals een rotsblok bij Boca Corá, Poz di Noord en Labega. Maar ook op open plekken tussen de steenmassa's in en zelfs op de hoogste toppen van de heuvels had men hun huisje of hutje van takkenbossen. Bij de kapel van Alto Vista stonden enkele stenen huisjes.

Als rond 1776 te Noord een nieuw kerkje werd gebouwd, de St. Annakerk, dan mag men wel aannemen, dat in deze tijd de noordkant van Aruba weer zowat verlaten was en men meer binnenwaarts naar het westen toe is gaan wonen. Een oud verhaal zegt dan ook, dat rond 1784 een besmettelijke ziekte, „Zwarte korts“ de mensen van Alto Vista be- wogen heeft om daar weg te trekken. Deze ziekte zou overgebracht zijn door een bark, die een zieke gewikeld in een deken aan land bracht. Een ander verhaal meent zelfs te weten, dat een zekere Rochi Balmes, wonend te Cero Plat, deze ongelukkige handel met een bark had afgesloten.

Natuurlijk werden in deze tijd de doden zowat overal begraven, maar Alto Vista kreeg toch ook in 1750 een gewijde begraafplaats naast de kapel en volgens getuigen van een oude traditie was er ook een begraafplaats te Westpunt, ten westen van het oude hofje, in het witte zand naast een salinja, waar men nog onlangs enkele graven openlegde.

ARUBA NOSTRA

Indian Bieuw te Cero Cristal



REEDS in 1910 wist pater L. Jansen, dat de enkele Spanjaarden met hun Indianen zich tenslotte op de Cero Plat gevestigd hadden. Cero Cristal vormt samen met Cero Plat en Cero Gerard één gebergte. Wie daar rondwandelt en niet ziende blind is, merkt al direct, dat het hier een woonplaats van de oude Arubaanse bevolking geweest is. Het centrum daarvan is Indian Bieuw, een moel overhangend rotsblok te midden van de oude goudmijnen en de kristalmijnen.

Naast schelpenresten, Indiaans aardewerk, enkele bewerkte stenen werktuigen en zelfs knoopjes van schelp gemaakt, vindt men daartussen ook stukjes goudse pijpen en stukken oude brandewijnflessen. Dus deze bewoning is tenminste ook van de Hollandse tijd geweest, aangezien rond 1700, pas de Goudse pijpen en de oude wijn- en jeneverflessen in de handel kwamen.

Op Cero Gerard vindt men een woonplek, waar naast schelpen en Indiaans aardewerk ook oud Europees aardewerk (majolika) voorkomt, maar geen flessen en witte

pijpjes. Wij menen daaruit te mogen concluderen, dat men hier de overgangstijd heeft van de Spaanse naar de Hollandse kolonie. Dat betekent dan, dat de Spanjaarden met hun Indianen bij de komst van de Nederlanders zich van de omgeving van Spaans Lagoen hebben teruggetrokken naar Cero Plat en Cero Cristal met Cero Gerard. Daar woode dan dus de eigenlijke Arubaanse bevolking in de tweede helft van de zeventiende eeuw en gedurende de achttiende eeuw, terwijl in de achttiende eeuw de bevolking zich van daaruit uitbreidde over de hele noordkant tot rond Alto-Vista.

Ook in de vlakten van Budul en Wariwari aan de zee en in een knukku van Coribori vindt men enkele achttiende-eeuwse woonplekjes. Nu is het merkwaardig dat men in hetzelfde gebergte, met name op de meer naar buiten gelezen heuvelkopjes talrijke Indianenplekjes vindt: schelpen, aardewerk, stenen, zwarte houtskoolgrond, zonder Europees werk. Voorlopig nemen we aan, dat daar de echte Indianen woonden, die als het ware zo'n beetje in dienst

stonden van de Spanjaarden, die in het hartje van het gebergte woonden. Vanaf deze heuvels had men een prachtig uitzicht over de zee rond Aruba om op tijd gewaarschuwd te zijn voor de nabijheid van zeeroversers enz.

In 1688 kwam Morgan op Aruba en trof daar aan, volgens de beschrijving van Exquemelin, „een sergeant met vijftien soldaten. De sergeant is gouverneur. Verder is het eiland bewoond door Indianen die Spaans spreken; alle jaren komt daar een Spaanse priester uit een dorp van de overkant, Coro, om te spreken en sacramenten toe te dienen. Deze Indianen handelen met rovers, die daar schapen en bokken komen rullen tegen lijnwaad, garen en wat ze nodig hebben. Ze planten ook wat Spaanse tarwe en rijden veel te paard. De Hollanders zaten dus met hun mannen aan de Commandeursbaai en de Indianen en Spanjaarden in de omgeving van Cero Cristal. Het mooie steenblok van Indian Bieuw was dan de meest geschikte plek voor een priesterlijke bediening van de katholieke Spanjaarden en Indianen.

ARUBA NOSTRA

Piedra di Bandera van ALTO VISTA

WANNEER MEN de heuvel van Alto Vista oprijdt op de weg naar de kapel, ziet men bijna recht voor zich uit aan de heuveltop een groot rond steenblok. Midden over de steen loopt een scheur, die benut werd om er een vlaggestok in te steken. Elke zondag en feestdag werd daar de vlag gehesen om de mensen te waarschuwen, dat ze de zondag en feestdag moesten vieren, niet werken en naar de kerk komen om het rozenkransgebed te verrichten.

Ook als een priester op het eiland aangekomen was, diende vlag als berichtgever. Deze wijze van oproep was het werk van de fiscaal, een lekenbestuurder van de christelijke gemeenschap, die niet voorzien was van een vaste priester.

Volgens een gebruik in de Spaanse kolonies van Zuid-Amerika moest elk dorp van honderd Indianen twee fiscalen hebben die tot taak hadden de mensen bij elkaar te roepen voor de godsdienstige vieringen en instructies. Een fiscaal moest tenminste vijftig jaar oud zijn.

Iets jonger

Ofschoon Aruba geen Spaanse kolonie meer was, deed men daar toch wat men kon. De door de Spaanse priesters benoemde fiscalen waren niet altijd vijftig jaar oud. Miguel Alvarez was amper 25 jaar. De fiscalen van Alto Vista waren Domingo Antonio Silvester (1750); Miguel Alvarez (1750-1786); Andres Tromp (1786-1821). Deze mannen waren allen familie van elkaar. Deze vier respectabele figuren van de christelijke gemeenschap van Aruba werden in 1965 in de kerk van Noord in glas-inlood ramen vereeuwigd, volgens een ontwerp van Johan Schweitz

en uitvoering van Hein Derix te Kevelaar. Ze zijn tevens de stamvaders van vele families op Aruba, vooral van het noordelijke gedeelte van ons eiland.

De fiscalen van Alto Vista hadden ook de zorg voor het kerkje. leidden de godsdienstige vieringen, gaven ook enkele instructies en leerden de mensen bidden. Zij ontvingen ook de priester, die van de overkant voor enkele dagen naar Aruba kwam.

Onder fiscaal Miguel Alvarez is het gebruik ontstaan om op Mariafeesten niet alleen 's morgens bijeen te komen voor het rozenkransgebed, maar ook in de namiddag om dan een plechtige rozenkransprocessie te houden rondom de kapel van Alto Vista.

Fiscaal Bernardino Silvester, samen met Henrique Alvarez, een broer van Miguel Alvarez en niet Caspar Silvester, een broer van Bernardino, zorgde voor de bouw van een nieuw kerkje te Noord, ongeveer in het jaar 1776. Deze kerk kreeg de naam van Santa Anna. Het was echter geen steen kerkje, zoals die van Alto Vista, maar een van leem.

Oude namen

Enkele Arubaanse familienamen, die al in deze Alto Vista-tijd voorkwamen en dus de oudste families van Aruba zijn, volgen hier: Tromp, Silvester, Alvarez (later Alberts geworden), Vrolijk (of Aiegro), Kelly (of Kely, ook Queli), Wolff (ook Pelenco genoemd), Willemsz, Flamingin, Curiel, De Castro, Martin. De Israel (andere naam voor sommige Tromps), Webb (of Guespe), German, Franken, Meischol, Ras.

In deze tijd werd door de Spaanse priesters de naam Aruba nog geschreven als „Orua“.



ARUBA NOSTRA

Bakicuero di Alto Vista



HET LEVEN VAN de autochtone Arubaanse bevolking van de Alto Vista-tijd, de 18-de eeuw dus, weerspiegelt zich enigszins in enkele plaatsnamen in de omgeving van Alto Vista, b.v. Bakicuero, Poz di Noord, Tanki Cacique, Boca Curá. Een kleine boca te noorden van de kapel heet nu Bakicuero, omdat meer landinwaarts tegen de heuvel op nog een bakli de Cuero aanwezig is.

Het is een grote platte steen, waarvan de rand een beetje bijgewerkt is met stenen en kalk om aldus een bak te verkrijgen voor de leerlooierij. De bak, die ongeveer 4 bij 2 meter groot is, is nog wit van de kalk die gebruikt werd bij de leerbereiding. Met kalkwater werden de huiden onthaard en daarna werden ze in de zelfde bak met loelstof van watapnavruchten gelooid. Samen duurde dat negen dagen. Dan werden de huiden gereikt en gedroogd en waren ze geschikt voor de handel of om zelf leren voorwerpen te vervaardigen b.v. een soort sandalen onder de naam cutisa. Oude verhalen gaan, dat de indianen van Alto Vista soms hun hutjes afdekten met huiden in plaats van stro of palmbladeren.

● Waterput

Poz di Noord is een kleine waterput, uitgegraven in het strandzand van de boca ten oosten van de kapel. Deze put was voor die mensen

de voornaamste waterbron. Het putje is er nog.

Tanki Cacique is een uitgegraven watertanki noord-oost van de kapel. Deze tanki verschaft de mensen water alleen in de regentijd, zoals er nu nog steeds water bijeenstrooft. De Cacique, de hoofdman van de indianen, moet daar vlakbij hebben gewoond. Deze cacique had de reputatie van een slecht en wreed mens te zijn.

● Bakovens

Op de heuvel ten noorden van de kapel vindt men verschillende steenhoopjes, die als een soort platform in het zand weggedrukt zijn. Het zijn dan platformen met een middellijn van ongeveer een meter. Men zag ze soms aan voor graven. Maar de rode brandkleur van de stenen en de zwarte koolasde daaronder wijzen toch naar een soort ovenje. Aangezien men er geen schelpenresten bij vindt, houdt men ze toch bij voorkeur voor ovenjes voor het bakken van kleipotten.


Men vindt ze ook veel langs de roeien aan de noordkant en ook op andere hoger gelegen plekken tussen de steenmassa's in. Iets dergelijks moet ook gezien worden in de vele rode vlekken op de steenachtige bodem langs de noordkust, vooral in de nabijheid van Cero de Tres Cabez. De rotsbodem is door het vuur roodbruin geworden, een oxidatieproces dus zoals bij roodbakende klei.

● Veekoraal

Boca Curá ten noorden van Alto Vista heeft zijn naam gekregen van een daar nog gedeeltelijk aanwezige veekoraal. De stenen muur bestaat niet zoals de latere transhi's uit één rij stenen, maar in de 18-de eeuw bouwde men de omheiningen op uit twee rijen stenen opgevuld met steengruis en kleine steentjes. Aldus is er nog een veekoraal in Labega, ten zuiden van de kapel, en tegen de westkant van de heuvel Boegeroel bij de kerk van Noord. In het algemeen is het opmerkelijk, dat het aardewerk van de indianen soms nog wel de geplooiden randen heeft, maar geen versieringen in kleur en vorm, zoals dat zo uitbundig aanwezig is bij het aardewerk van de pre-Colombiaanse indianen. Ook de stenen gebruiksvoorwerpen hebben niet meer de afwerking zoals dat gebruikelijk was bij de pre-Colombianen, maar men zocht aan de kust platte en algerende stenen, die hun het meest geschikt leken voor verschillende huiselijke werkzaamheden. Men kan bovendien ook nog in bezit komen van IJzerwaer uit Europa. Men constateert dus een regressie van de indianencultuur na de komst van de Europeanen.

ARUBA NOSTRA

MAHUMA woonplaats van eerste Arubaanse Maduro



Te Mahuma van Aruba ligt het begin van de geschiedenis van de thans op Aruba zeer verspreide familie Maduro en het begin van de particuliere plantagehouders van Aruba. Dr. Kraft schrijft in zijn boek „Historie en Oude Families van de Nederlandse Antillen” pag. 107, dat Mozes van Salomon Levy Maduro beschouwd wordt als een der eerste blanke kolonisten, die zich te Aruba hebben bevestigd. In 1754 werden hem gronden afgestaan op dit eiland.

Daarmee houden de gegevens van de Maduro's te Aruba op. Te Aruba zelf kan de lijn van de geschiedenis heruit worden in de familie's Maduro van Mahuma, Simeon Antonio, S. Cruz en z. De stamvader van deze families is Samuel Maduro, geboren te Curacao in 1746 en gestorven te Aruba in 1836. Hij was gehuwd met Hannah Sasso. Zijn kinderen en verder nageslacht hebben kindert en Mahuma gewoond en hebben zich vandaar verspreid over heel Aruba. De oude kunuku tussen vliegveld en de weg-omlegging van Mahuma heette vroeger de „kunuku di Maduro”. Allerwaarschijnlijkst is dus dat dit de gronden zijn die in 1754 aan Mozes Maduro werden afgestaan. Kin-

deren van Samuel Maduro waren o.a. Jonathan (Djon), David, Isaak, Simon, Jacob. Zij waren allen katholieke Isaak is de stamvader van de bekende onderwijzers-familie te Santa Cruz van de tweede helft van de vorige eeuw. Jonathan (1800-1879) gehuwd met Anna Maria Geerman, bleef te Mahuma wonen, het tegenwoordige Mahuma 17. Hij noemde zijn kunuku Bolo, omdat zo gaat het verhaal, Jonathan eens in een orkaan zijn boot kwijtgeraakt is. Kinderen van Djon Maduro en Anna Maria Geerman, waren o.a. Cornelis (1834), Simon Antonio (1835), waarnaar de woonbuurt Simeon Antonio genoemd is, Wimpi en Jan Jaco. Een zoon van Cornelis, Antonio Maduro, woont nu nog te Mahuma. Naar de doopregisters van rond 1800 te beoordelen, bestonden er goede vriendschapsrelaties tussen de Maduro's en hun buurlui, Croes van Parkietenbosch. Oduber van noord Mahuma. Voor de stichting van de parochie Santa Cruz in 1863, hoorde Mahuma bij S. Francisco. Maar de afstand was toch wel dusdanig, dat de pastoor van S. Francisco het nodig oordeelde om te Mahuma catechismusonderricht te geven. De verhalen gaan, dat pastoor Manuel Romero (1836-1849) en pastoor Paulus

(1851-1863) daarvoor twee maal per week naar Mahuma kwamen en godsdienstige bijeenkomsten hielden in het huis van Nicolas Oduber (het tegenwoordige Mahuma 49, vlak bij Poz di Mahuma). Of in het huis van Rafael Mathel tussen Parkietenbosch en Santa Rosa. Een van deze Maduro's schijnt in de vorige eeuw ook de bezitter van San Barbola te zijn geweest, dat later overgegaan is naar Arends. Of de naam gegeven is door Arends of door Sem Maduro (er is daar nog een, een Poz di Sem) is niet zeker. San Barbola is een heiligennaam van een mannelijke heilige. Er bestaat b.v. een Beato Andres Borbolax (23 mei). De vele oude plantagenamen in de driehoek Oranjestad, Santa Cruz, Parkietenbosch verraden nog iets van het plantagesysteem, dat rond 1750 begint en in de vorige eeuw beheerste: Parkietenbosch (Croes), Santa Rosa (Evertsz-Henriquez), Dorcas (Croes), Barcelona (Eman), Barcelona (Eman), Cumaná (Oduber), Meiveld (Oduber), Villa Rosa (Oduber), Santa Marta (Croes), Tarabana (Eman), Monplaisir (Ezrin-Frigerio), Paramira (Oduber), Manoreh (Lacle), Sabana B'uncu (Lampe), Primavera, Solito (van der Bie), Morgenster (Capriles), Plantersrust, Tarabana, (Eman).

ARUBA NOSTRA

De nederzetting Moko



GLOBAAL voorgesteld is het zeker waar, dat de autochtone bevolking van Aruba in de Spaanse tijd rond Rooi Frances woonde, in de vroeg Hollandse tijd, tweede helft van de zeventiende eeuw, rond Ceru Cristal, in de achttiende eeuw langs de noordkant met als centrum Alto Vista, in de negentiende eeuw eerste helft Oranjestad met omgeving en verder vooral in noordelijke richting van het eiland. In 1834 stond de helft van het aantal huizen op Aruba te Oranjestad, de andere helft in de buitendistricten. Samen ruim 369 woningen. Een nader bodemonderzoek wijst er echter nog op, dat in de Alto Vista tijd, in de achttiende eeuw, de Arubanen toch niet uitsluitend langs de noordkust woonden. Men vindt sporen van huizen en bewoning ook b.v. te Wela (ten noorden van Rooi Frances) Kibaama (ten zuiden van Rooi Frances, San Fuego in de nabijheid van Arikos, Paradera (ten noorden van de kerk), Katiiri, Moko Ceru Janchi (dat op de kaart van 1825 nog Sneeuwberg heet), Ma-

taguero en Matadera met de kunuku S.n Pensar, Kudawecha, Sabana Li ber, Buguroel enz..

Men vindt daar overal de tipische achttiende eeuwse woonresten: schelpen, gladder steentjes, indiaans aardewerk, stukjes witte kleipijpen, oude brandwijn of wijnflessen, oud Delfts aardewerk, dat majolica wordt genoemd. Zo te zien stonden die woningen daar als eenlinsen, behalve te Moko. Daar in de kunuku van Olimpio Ruiz vindt men een klein dorpje van minstens elf woningen bij elkaar. Twee van deze woningen waren uit steen en klei opgebouwd.


Mensengeheugenis weet echter niets van dit dorpje te vertellen. De verhalen gaan niet verder terug dan tot Sebel Moko, Baas Dirk en Jenny Martis, die in deze omgeving hun veeteeltbedrijf hadden in de eerste helft van de negentiende eeuw. De twee mooie oude hulsjes „cas de torto" van Catarina Paesh en Ramon Franken te Moko halen de

negentiende eeuw maar amper. Kudawecha, vlak naast Moko, kent nog verhalen die terug gaan tot in de Alto Vista-tijd.

Kudawecha zou dan een Indiaan zijn geweest, die een soort curioso was, een magische kruidendokter. Anderen maken er van Kudi de Wecha, Wecha is de Indiaan, die een grote kudi (aan de bovenkant uitgeholde steen) tot zijn beschikking had als vergaarbak voor regenwater. Weer anderen heten de kruidendokter Luango, die daar onder de stenen van Kudawecha zijn bedrijf uitoefende. In 1961 vind men daar nog drie delen van een wierookstel voor kerkelijk gebruik, een scheepje van koper naar Spaans model, een vuurbakje van zilver en een dekstel van koper.

Geen van de drie delen horen bij elkaar. Het is nog altijd een raadsel, hoe deze daar terecht zijn gekomen. Natuurlijk veronderstelt men dan graag, dat daar eens een kerkje heeft gestaan. Wie zal het ontkennen of bevestigen?

ARUBA NOSTRA



COMMANDEURSBAAI, woonplaats commandeurs

DE weg die van Commandeursbaai naar de zee loopt, komt uit op de plek, waar allereerst schijnlijks vroeger, in de achttiende eeuw, de stenen Commandeurswoning heeft gestaan. Een document van 1725 vermeldt al het bestaan van Commandeurshaven. Tot ongeveer 1775 zouden daar de Commandeurs van Aruba hun bestuurszetel gehad hebben. Volksverhalen, als dat een Commandeur daar de zee in gejaagd zou zijn, of zelf te paard de zee verkozen zou hebben, doen het nog altijd goed. Het is een soort volketymologie, die graag de naam van een plaats verbindt aan een sensationele gebeurtenis, vooral moord. Enkele grafzerken uit de Commandeurstijd vindt men nog in een perceel te Sero Alejandro, de kunuku van familie Rafeni. Een oud kerkhofje liet ook nog aan de tussensweg ten zuiden van de Commandeursbaaiweg, waar b.v. een zekere Miguel Rasmeyn en Nicolaas Rafeni, een douanebeambte, zouden

begraven liggen. Dit kerkhofje wordt in de kerkelijke boeken al vermeld in het jaar 1853. In 1885 heet het kerkhof bij de kerk van Savaneta Santana di San Hose. Daarom nemen wij aan, dat ook het hulpkerkje te Savaneta van die tijd de titel droeg van San Hose. In 1900 werd de eerste officiële parochiekerk te Savaneta gebouwd en kreeg de naam van H. Hartkerk. Bij de scholen van Savaneta vindt men nog een paar oude Chinese grafzerken. Deze zijn van vóór 1929, toen San Nicolas nog geen kerk had en men de mensen daar moest begraven. De Chinesen werden in ongewide aarde begraven, een stuk dat nu buiten het bestaande kerkhof valt. Het precolumbiaanse Indianendoro, dus van voor 1500, dat nog steeds goed te herkennen is aan de Indianenvelden, bestaat ongeveer 25 percelen een uitgestrektheid van ongeveer 900 bij 450 meter en loopt vanaf de zee bij de kerk en het fraterhuis in de rich-

ting van Sero Alejandro. Ook hier zien we de voorkeur van Indiënen voor vlakke zanderige terreinen. Of ook hier inderdaad de Spanjaarden de Indiënen van Aruba aantreffen is niet bekend, maar ligt wel erop voor de hand, aangezien de Spanjaarden zich in deze omgeving vestigden.

Een vroeg Spaans-indiaanse nederzetting menen we te kunnen herkennen op de top van Seroo Preto ten noorden van Savaneta. Oude verhalen over het begin van het christendom te Aruba, die te Savaneta graag gelocaliseerd worden te Jara, de oudste kunuku van Savaneta, of in de nabijheid van de kerk van Savaneta „onder een kwilboom“ lijken verdracht veel op de verhalen van de Alto Vista-tijd. Het aan land komen van de Spaanse priesters in de Alto-Vista-tijd, achttiende eeuw, wordt in de volksverhalen gelocaliseerd zowel te Arashi bij Malmok als aan de Paardenbaai (Playa) en te Savaneta.

De kerkelijke administratieboeken vermelden vanaf 1883 tot 1900 als oudste bewoners van Commandeursbaai de families Schwengle, De Kert, Arends, Croes, Ras, Tromp, Lopez, Rafeni, Geerman, De Cuba, Maduro, Franken, Van der Linden, Thijssen e.a.

ARUBA NOSTRA

Historie Fort Zoutman



Fort Zoutman met zijn Willem Drie-toren staat op de nominatie om gerestaureerd te worden en ingericht te worden als museum voor historische en archeologische vondsten van Aruba. Hier geven we een beetje geschiedenis van Fort Zoutman in de vorm van een dagboek.

1781: Johan Arnold Zoutman, schout-bij-nacht, drijft samen met Van Kindsbergen een Engels con-vooi terug tijdens de vierde Engelse oorlog.

1796: Gouverneur Johan Rudolf Lauffer legt aan de Paardenbaai een fortresse aan, namelijk Fort Zoutman, om de haven van Aruba te verdedigen tegen piraten, die loeren op de transportbarken, vooral die paarden naar Jamaica en Cuba transporteren.

1799: Commandeur Borchard Specht en bombardier Bruyn Govortz Quant verdedigen Aruba tegen de aanval van een Engels fregat „Hermionc“; het fortgeschut, vier stuks kanonnen, verjaagt het schip weer.

1805: Fort Zoutman moet de Engelsen op Aruba verdedigen tegen een aanval van het schip „Suriname“ met Balfour en Luis Brion aan boord. De Engelsen geven zich gewonnen. Jan Fleming doet ook mee tegen de Engelsen; Pieter Quant sluit zich ook aan bij Brion.

1817: In dit jaar vindt men Cunder Raven vermeld als fort-wachter.

1825: Aan Jager R. Reinholdt werd een uitbetaling gedaan voor het schoonmaken van 24 stuks geweren en van het wachtlokaal. Timmerman Ulbino werd betaald voor het herstellen van de geweerrekken.

1831: Als dienstdoende fort-wachters worden voor dit jaar vermeld: John. Hr. Schlepken, Willem Specht en Jan Vos Specht.


1867: Commandeur Ferguson laat een vuurtoren bij Fort Zoutman bouwen. Deze vuurtoren, die op 19 februari 1868 werd ontstoken, namelijk op de verjaardag van Koning Willem III, zal Willem Drie-toren heten. De politie-wacht blijft nu gevestigd in de vuurtoren.

1907: Een gedeelte van de gevangenscellen binnen de fort-muur wordt gesloopt.

1929: De Willem Drie-toren krijgt een uurwerk met wijzerplaten en een klok. Daardoor krijgt de top van de toren een nieuw aanzicht.

1930: Oude gebouwen binnen de fortmuur, die lange tijd dienst hebben gedaan als eilandskantoren, worden gesloopt. Er komen nu 23 nieuwe gevangenscellen van beton. Een gedeelte van de noord-muur van het fort wordt weggehaald om een woning voor de cipier te bouwen. Hoe het fort met de toren er in vroeger dagen uitzag, kan men zien aan twee oude foto's die gemaakt werden, respectievelijk in 1855 en 1919.

ARUBA NOSTRA



DE BEGRAAFPLAATSEN UIT DE PONTON-TIJD

Drie kleine begraafplaatsen ten noorden van Oranjestad te Ponton, Solio en Shiribana liggen daar nog steeds als monumenten van de geboorte van Oranjestad. Men zou het de Ponton-tijd kunnen noemen, volgend op de Alto Vista-tijd. Alto Vista-tijd is dan de 18-de eeuw tot in haar tweede helft; de Pontontijd ligt dan in de tweede helft van de 18de eeuw tot in de eerste helft van de 19-de eeuw. Men meent, dat rond 1775 het bestuur van Aruba, commandeur met bestuursleden verhuisd is van Commandeursbaai naar Ponton. Toen commandeur Jan van der Bieft in 1782 stierf, zou hij te Ponton begraven zijn. Commandeur Simon Plats, die in 1827 stierf, werd te Shiribana (of Sero Patrishi) begraven. Het is ook dezelfde tijd, dat er steeds meer emigranten van Curaçao zich op Aruba kwamen vestigen. Dat was voorheen niet mogelijk. Bijna allen begonnen met een kleine plantage en kozen daarom goede plekjes uit, zoals Bubali, Tarabana, Santa Martha, Canashito, Parkietenbosch, Mahuma, Lagoen, Tanki Leendert, Tanki Fio, Ceru Patrishi, Rooi Afor, San Barbola. Tij-

dens de Zuidamerikaanse onafhankelijkheidsbeweging in het begin van de 19-de eeuw krijgt Aruba ook vele Spaanse emigranten van Venezuela, soms via Curaçao. De stamvaders van Ruiz en Figarova, die ongeveer 1809 op Aruba komen, werden beide geboren te Curaçao. Rechtstreeks van Venezuela kwamen b.v. de families Arends, Yarzagaray, Irausquin, Beola, Rivero, Nio Donque. In deze tijd valt ook het Engelse bestuur van het eiland Aruba, nl. 1806-1816. Daarbij werd in 1806 het commandeurshuis te Ponton, het huis van Bruyn Govertz in brand gestoken. Het stond op het hoogste punt van Ponton in de nabijheid van de tegenwoordige radiomast. Een zoon van Bruyn Govertz Quant.

Pieter Quant was in 1831 en ook nog in 1840 administrateur van de armenkas en districtmeester van het vijfde en zesde district, en opzichter van de Noordkant. De familie Quant verkreeg vele gronden in de nabijheid van Ponton.

Het kerkhofje van Ponton, gelegen ten noorden van de radiomast, werd gedeeltelijk familiekerkhof van Quant, gedeeltelijk ambtenarenkerkhof. Iets dergelijks kan ook gezegd worden van het kerkhofje tussen Shiribana en Ceru, Patrishi. Daar werden o.a. begraven leden van de familie Oduber, Croes en Eman. Te Solito, of toendertijd te Schipau, nu schuin tegenoverde ingang van het RCA-sportterrein, werd in 1813 een Iemen kerkje gebouwd, de eerste St. Franciscuskerk, die daar bleef staan tot 1825. Er liggen daar nog verschil-

lende graven van katholieken van die tijd. Een wandeling door de woeste en verlaten gronden in deze omgeving, dus rond deze drie begraafplaatsen, brengt u tot de ontdekking, dat er in vroeger tijden heel wat meer huizen gestaan hebben, dan men wel zou kunnen geloven.

ARUBA NOSTRA

Het ontstaan van Oranjestad



VAN PAARDENBAAI tot Oranjestad" zou een stukje Aruba-geschiedenis kunnen heten, dat ligt tussen 1800 en 1825 en dat omvat dan ook de Engelse tijd 1806—1816. De Ponton-tijd is eigenlijk de aanloop tot het ontstaan van Oranjestad, als hoofdplaats van Aruba.

In deze tijd had de ontmoeting en vermenging plaats van verschillende bevolkingsgroepen, namelijk het Hollands bestuurspersoneel, dat van Savaneta naar Ponton en omgeving kwam, de Spaans-Indiase bevolking van de noordkant, die zich ook zo langzamerhand in de richting van de Paardenbaai gaat begeven, de emigranten van Curacao, en de emigranten van Venezuela. In 1813 krijgt Schipau-Solito de eerste St. Franciscuskerk, in 1829 komt St. Franciscuskerk op de tegenwoordige plaats. Daaruit is gemakkelijk de verschuiving van de bevolking af te lezen, in de veronderstelling dat een kerk altijd zoveel mogelijk centraal wordt geplaatst. In 1795 stond er nog geen enkel huis aan de Paardenbaai, in 1805 staan er al tweeëndertig huizen en in 1832 heeft Oranjestad honderdzesennegentig huizen. In 1825 ontvangt deze woonplaats de naam Oranjestad.

In 1834, twee jaar later, heeft

Oranjestad er nog zestien huizen bijgekregen. We hebben hiervoor namelijk twee lijsten van huizen met hun eigenaars tot onze beschikking: een lijst van 1832 en een 1834. De lijst van 1832 vermeldt zevenzeventig stenen huizen, de rest is van stro of van kiel (leem). Bij elk huisje wordt ook de aard van het dak vermeld, of het namelijk een pannen dak is, of een strooien dak, planken Spaanse dak of Spaansgemetselde dak Spaans dak, dus een soort leem is het typische „ens de torto", zoals er nu nog enkele op Aruba staan en onlangs een gebouwd is te Jananota. Van de honderdzesennegentig huizen hadden er dertien een Spaanse dak, dus een soort leem dak. De enkele openbare gebouwen van 1832 waren: protestantse school en kerk; huis van de katholieke gemeente, r.k. kerk, commandementshuis en kolonaal ontvangenshuis.

Enkele Oranjestadbewoners van 1832, waarvan de namen nog zijn blijven voortbestaan op Aruba zijn: Willem Roos, Andrestio Tromp, Pieter Swijnsberg, Dirk Wever, Lourens Croes, Jan van der Biest, Jochem Paesch, Willem de Mey, Jan Kock, Adeleida Emanet, Lourens Oubier, Simon Quant, Ramon Itrauquin, Gabriel Ruiz, Jacob Morena Hen-


riquez, Barthol Ras, Jan Hendrik Arends, Olbino Scharbaai, Jose Pers, Jan Hendrik Flemming, Pieter Lampe, Sybiah Jacobs, Frans Rasmijn, Leonora Jansen, Jurrian Hoeverlitz, Augustina van Loen, Joanna Thijssen, Joannes Boekhoudt, Cornelis Laydens, Helena Zievingers, Jacob de Lange, Caspar Ridderstap, Jan Thiel, Abraham Alpertsz, Michel de Cuba.

Een lijst van 1818 „Lijst van Hoofdgeld's Belasting op Tuinslaven. Huisbedienden en Spouwerslaven van 1818" vermeldt zevenendertig plantagehouders en veehouders die meer dan tien koeten hadden.

Een andere lijst geeft het aantal barken met hun eigenaars aan voor het jaar 1818. Het vaartuig heet Golef, Landje of Bark. De eigenaars waren: Isak Penso, Benoît Solognier, Hendrik Eman, Nicolas Erasmus, Andres Swijnsberg, Mordehay Henriquez, Jan Mayno en Jacob Arends.

Een lijst van 1832 vermeldt als kapitein van barken: La Roche, Ruiz, Aldama, Quededo, Diedenhoven, La Botte, Medina, Brige, De Jongh, Graane en Weigel. Dit korte overzicht geeft althans enig idee van de economie van het jonge Oranjestad.

Bron : Amigoe di Aruba. - (3 januari 1967)



ARUBA NOSTRA

Geschiedenis van Fontein

● HOGE kalkplateau's, prachtige vangvlakken voor regenwater, leveren soms dit water weer af in de poëtische vorm van een levende bron, een miniatuurbeekje ontspattend aan het rotsachtige heuvelandschap. Fontein aan de verre oostkust van Aruba, is, missehien wel niet zo rijk aan water als het Fontein van Bonaire, maar toch wel rozier dan het fonteinje van San Pedro te Curacao. In geen enkele periode kon Fontein aan de aandacht van de inwoners van Aruba ontsnappen. De precolumbianse Indianen hebben er blijkbaar niet hun woonplaats gehad, maar hebben daar toch hun verpozing gezocht, ook hun geestelijke, religieuze verpozing, getuige de vele mysterieuze afbeeldingen in de rot van Fontein.

● ROND 1890 had Pieter Lampe de

beschikking over Fontein om er een soort plantage op na te houden. Hij werd daar in de omgeving in 1829 vermoord door zijn eigen slaaf. In 1816, toen Aruba door de Engelsen weer werd teruggegeven aan de Hollanders, vermeldt het rapport, dat er te Fontein een bakkeval, een woning en een ruitershuis stond, en dat Fontein sinds jaren hier als een soort teeltge van de Commandeur werd getand. De kaart van Aruba van 1825 vermeldt als een ruïne Prins, vlak bij Fontein. In 1813 wordt melding gemaakt van Jan Hendrik Geerman als opzichter van Fontein. J. F. W. Gravenhorst, die een studietoer naar Coro had gemaakt, minonderzoek, ontving als vergoeding, het gebruik van de plantage Fontein. Hij stierf in 1837. In 1838 werd Fontein als eigendom

toegekend aan zijn vrouw, de weduwe Maria Elisabeth Gravenhorst-Croes.

● TOEN zij hertrouwde met Jean Oduber, kwam Fontein aan deze familie Oduber. Hun drie dochters, Susana, Regina en Jalomina en hun zoon Harry, Ninchi, Momon en Chancha, bleken later de eigenaars van Fontein. Van deze is Susana Clementina Oduber toch wel altijd het meest bekend gebleven als de eigenares van Fontein. Zij was een zeer ontwikkeld vrouw, ze sprak Duits, Spaans, Frans, Nederlands en Papiaments. Maar ze had geen gelukkig huwelijk.

● HAAR man, Gustaf Adolf Hubet, een Duitser, een wild jager te Colombia liet haar spoedig in de steek. Sinds 1900 woonde Susanna niet meer te Fontein, maar te Playa, waar ze in 1917 stierf. Tenslotte is Fontein in bezit gekomen van Adriaan Laclé, die het verhuurde aan een Chinees om er een groentekwekerij van te maken. Een grote partij cocospalmboomen en mangobomen werd daarvoor neergehaald. Een van de voornaamste slaven van het bezit Oduber te Fontein was Francisco Quant, of Nolly Quant of Papa Nolly. Hij was geboren in 1829 en was een Indianen van Guajira. Zijn kleinzoon Simon Antonio Wernet, Totchi di Fontein, is later nog vele jaren lang de majordomo, de opzichter van Fontein gebleven voor de familie Oduber. Totchi Fontein stierf in 1965.

● EEN andere bekende figuur van Fontein was de slaaf Bajonés. Hij was een erg domme man, die veel voor de gek werd gehouden. Vooral Janchi Croes, die eigenaar was van Prins, heeft hem dikwijls in het ootje genomen. Later werd Bajonés een scheldwoord voor „stommerik“. „Bo in bajonés“. Als vroeger de slaven onder mekaar een feestje hielden, dan trokken ze een nabije rooi in en maakte daar muziek en pret: Rooi Tamboe.

Bron: Amigoe di Aruba - (6 januari 1967)

ARUBA NOSTRA

Legende van Sabana Grandi



● **NOG ALTIJD** is Sabana Grandi bekend om zijn zeven graven in een kumuku ten oosten van Tanki di Sabana Grandi, zeven oude graven met een rondgemetselde grafbedekking. Nog steeds gaat het verhaal, dat daar een slaveneigenaar met vrouw en vijf kinderen begraven ligt. Zij zouden gedood zijn door een van hun slaven, omdat deze niets te eten kreeg. Men heeft zelfs een naam voor die eigenaar: Daanchi Nordkêp. Men draait het verhaal ook wel eens om en laat de eigenaar zijn slaaf met zijn gezin vermoorden. Dit is een van de zeldzame verhalen over de slechte verhouding tussen slaven en hun eigenaar. In 1829 vermoordde een slaaf Pieter Lampe in de buurt van Fontein. Dat schijnt wel historisch te zijn. De verhouding tussen slaven en hun eigenaars was op Aruba zeker veel gunstiger dan op Curacao en Bonaire. De reden is niet zozeer dat er minder op Aruba waren, maar vooral dat er bijna geen gouvernementsslaven waren. De verschillende families van plantagehouders hadden enige slaven. Zodat een

soort familieverhouding gemakkelijker lag dan bij de grote groepen slaven te Curacao en Bonaire.

● **IN 1862, HET** jaar vóór de emancipatie, had Aruba 2772 vrije lieden en 663 slaven. Daarvan waren op Aruba nog geen tien gouvernementsslaven, maar op Bonaire slechts 59 slaven van particulieren, dus bijna allen gouvernementsslaven, die onder hun bomba's stonden. In 1840 waren er op Aruba 497 slaven, waarvan 269 Indianen en 228 zwarte slaven. Ook kende men te Aruba de Guajiraindianen, jongens en meisjes die aan de overkant waren gekocht of zo maar meegenomen en als een soort bedienden in de familie werden opgenomen, zonder dat ze juridisch slaven waren. Pastoor L. Jansen schreef in 1910: „Aruba heeft zijn slaven altijd zeer goed behandeld, alsof het familieleden waren, zodat men nauwelijks verschil kon zien tussen vrije lieden en slaven”.

In de geschiedenis van Mgr. Nieuwindt, de vechter voor de rechten


van de slaven op een menswaardige behandeling, komen de klachten van Curacao en Bonaire. Van Aruba wordt geen enkele klacht vermeld.

● **ZODOENDE** was het voor die tijd heel gewoon, dat ook de pastoor van de S. Franciscuskerk slaven had, zoals Pastoor Hernandez (1822-1825). En pastoor Romero (1836-1849). Ook de fiscaals van Alto Vista, die goede christenen, hadden hun slaven, zoals we in de doopregisters zien. Bijgevolg was de dag van vrijheid voor alle slaven, 1 mei 1863, geen geweldig feest te Aruba. Men heeft toen te Playa wel een beetje gedanst en gezongen van: „La Reina Victoria a manda cos bin lora na nos”. Aldus een verhaal afkomstig van Susana Oubler van Fontein. De ierische verhouding te Aruba bracht ook met zich mee, dat er gemakkelijk huwelijken tussen vrijen en slaven tot stand kwamen, ook in wat men noemt de shonnenfamilies. Na 1863 heeft zich deze vermenging nog totaal doorgezet, zodat men weldra nog nauwelijks wist dat Aruba eens slaven heeft gehad.

Bron: Amigoe di Aruba. - (10 januari 1967)

13-1-'67

ARUBA NOSTRA



Het grafmonument van pastoor H. J. de Vries

TOT NOG toe zijn er maar drie priesters te Aruba gestorven en begraven, nl. Pastoor Juan Joseph Pirovano, gestorven 5 februari 1821, begraven te Noord; pastoor Hendrik Jan de Vries, gestorven 30 september 1891, begraven te Santa Cruz en pastoor Ambrosius Sares, gestorven 1 september 1928, begraven te Oranjestad.

Het mooie grafmonument van pastoor De Vries ziet men te Santa Cruz vanaf de weg ten noorden van de oude school op het oude kerkhof liggende als een stille getuigenis van het vele werk en de vele jaren, (31), die De Vries aan zijn dierbaar Aruba heeft gegeven. In 1901 werd vlak naast zijn graf Pedro Everon begraven, de goede vriend, rechterhand en manusje van alles van De Vries. De bevolking van Santa Cruz begon sterk toe te nemen onder invloed van de goudgraverij sinds 1824. In 1824 kreeg Santa Cruz zijn kerkje al, Misa de Santa Maria. Op 1 mei van 1863 werd het pas een parochie nu onder de naam van Onbevleete Ontvangenis. De Vries, die al in 1853 te Aruba

was gekomen, werd nu de eerste pastoor van Santa Cruz en bleef dit tot 1884. Na nog vijf jaren te Curacao, Barbos, gediend te hebben, wilde hij zijn laatste levensjaren in alle rust genieten temidden van zijn dierbaren van Santa Cruz. Hij kreeg daarvoor een eigen huisje in de nabijheid van de kerk. Heilena Maduro verzorgde hem op zijn oude dag.

Hij was altijd omringd door armen, gaf alles weg aan hen, zelfs een persoonlijk geschenk als een mooie snuitdoos, vroeg telkens zijn familie in Nederland om hem kisten kleren te sturen voor de armen, kocht gronden van de armen teneinde hun geld in handen te geven om later deze gronden weer terug te schenken, liet hen wat geld verdienen door het maken van hooien en touw. De Vries was een grote voorvechter van het onderwijs op Aruba. Bij zijn aankomst was er praktisch geen onderwijs. Hij liet zijn broer Antoon de Vries overkomen als onderwijzer van de Playa, maar deze stierf na twee jaren, in 1857, aan de gele koorts. Een stukje schoolgeschiedenis tijdens


De Vries laat zien dat het onderwijs het stadium van pionieren nog niet te boven gekomen was; 1855 school geopend te Playa; Antoon de Vries; 1857 school opnieuw geopend te Playa; Zusters van Roosendaal; 1857 school opnieuw geopend te Noord; Antoin Henriquez; 1863 school geopend te Santa Cruz; Zusters van Roosendaal; 1873 pastoor De Vries koopt grond te Savaneta voor een school; 1877 school geopend te Savaneta; Henry Croes; 1872 school opnieuw geopend te Noord; Piet Croes; 1881 school opnieuw geopend te Savaneta; Henry Croes, Bernardo Maduro, Gillis Maduro.

Al deze Arubaanse onderwijzers waren persoonlijke vrienden van De Vries geworden. Ook dominee Nicolaas Kuiperi, die in dezelfde tijd op Aruba werkte, en gezaghebber Ferguson (1866-1871) rekende hij tot zijn beste vrienden. De Vries zelf was tot zijn twintigste jaar protestant. Vele mensen van Santa Cruz zijn in de volksmond nog bekend gebleven als vrienden en helpers van pastoor De Vries, zoals b.v. Hein Maduro met zijn familie, Jan Maduro, Pierri Maduro, Mani Ras, Jan Vrolijk, Jan Pasquel, Eugenio Koolman, Narciso Koolman, Delphi Curiel, Carlino Lopez, Abelindo Ras, Mario Thiel, Juan Capriles, Dorothea Schwengle, Betse de Kort, Eloy Vries en Jacobo Croes.

Bron: Amigoe di Aruba. - (13 januari 1967)

ARUBA NOSTRA

Noka wieg Aruba's onderwijs



SINDE de toneelgroep Mascaruba een openluchttheater bouwde te Santa Cruz in 1963, en daaraan, ook door middel van een toneelstuk, de naam Noka verbond, zijn de diortieheuvels ten oosten van Hooiberg en ten noorden van de kerk van Santa Cruz, van ouds 'Cero di Noka' genoemd, steeds meer tot de volksvertegenwoordiging gaan spreken. De vlakke zandterreinen tussen deze heuvels zijn ook de woonplaats geweest van de pre-columbianse indianen.

IN de vorige eeuw woonde daar de zeer bekende familie Hein Maduro, die veel betekend heeft voor het beginnend onderwijs op Aruba. Zijn huis, dat in de vorige eeuw lange tijd samen met de pastorie van Santa Cruz, zowat het enige stenen huis van Santa Cruz was, stond daar, waar nu Santa Cruz 67 staat, ten westen van de huishoudschool. Hein Maduro, geboren in 1833, was een zoon van Isaak Maduro en Johanna Catharina Croes, kleinkind van de stamvader van de Maduro's op Aruba, Samuel Maduro, die te Mahuna zijn plantage had.

VERMOEDELIIK is Isaak Maduro uit van Mahuna naar het oosten van

de Hooiberg getrokken om de gronden van Noka als kunuku te bewerken. Hein Maduro was zelt boswachter en roommeester, een functionaris in dienst van het domeinbeheer. Ieder district had zijn eigen boswachter. Twee zonen van Hein Maduro, namelijk Bernardo (geboren 1857) en Gillis (geboren 1860) waren voor enkele jaren schoolmeester en twee dochters trouwde met een schoolmeester, namelijk: Maria Luisa Maduro (geboren 1862) huwde met Leoncio (Herry) Croes en Maria Petronilla Maduro (geboren 1859) huwde met Willem Croes, schoolmeester van de christelijke school te Piedra Plat. Bovendien was de vrouw van Bernardo Maduro, nl. Anna Felicia Croes een zuster van Herry Croes. Samen met Shon Piet Croes, waren deze mannen, Bernardo Maduro, Gillis Maduro en Herry Croes de enige schoolmeesters van Aruba voor de scholen van Noord en Savaneta, die nog geen zusters hadden en zij gaven hier en daar ook wat privélessen.


PIET Croes was wel de meest bekende onderwijzer. Hij heeft ongeveer 30 jaar voor de school gestaan. Hij gaf ook lessen aan de oudere jongens in zijn kunukuhuisje „Valencia" te Noord. Herry Croes haalde nog geen tien jaren voor de school. In 1888 stierf hij een plotselinge dood. Bernardo Maduro ging na vier of vijf jaren voor de school gestaan te hebben de handel in en werd in 1914 aan de kust van Guayra door Indianen vermoord. Gillis Maduro was eigenlijk meer een kleermaker en schoenmaker dan onderwijzer, maar hielp pastoor De Vries uit de nood. De eerste school-

meester voor het katholieke onderwijs te Aruba was Antoin Henriquez, geboren 1806 te Curacao, zoon van Mordochay Henriquez, en als jongen naar Aruba gekomen.

Hij heeft altijd gewoond te Tanki Flip, was collectant voor de kerk van Noord, werd als schoolmeester van Noord aangesteld in 1851, en in 1857 opnieuw aangesteld na een paar jaar van onderbreking. Antoin gaf les in het Spaans. Zijn vrouw was ook een Maduro. Het schijnt dat men in de vorige eeuw geen vrouwelijk personeel voor de school gehad heeft, behalve dan de zusters van Oranjestad en Santa Cruz. Rond 1910 is er pas sprake van onderwijzeressen.

Bron: Amigoe di Aruba - (19 januari 1967)

Amigoe



ARUBA NOSTRA

Monplaisir herinnering aan Franse immigranten

Als plantage is Monplaisir voor goed van de kaart van Aruba verdwenen. Maar de naam is gebleven. Het plantagehuis van Louis Bazin was gelegen, waar nu Swielinckstraat 19 ligt. Een dadelpalm en een paar tamarindebomen aldaar zijn de enige overblijfselen van het oude Monplaisir, nu Swielinckstraat, Sibeliusstraat en begin van Adriaan Lacle Boulevard. Louis Bazin, geboren 1793 te Landenau, Bretagne in Frankrijk, was in 1830 al te Aruba.

Hij werd in dat jaar vermeld als eigenaar van een slaaf. Het goud van Aruba trok hem wel aan. Hij trouwde met Regina Jacomina Croes, dochter van de onderdirecteur der goudmijnen Lourens Croes. Men weet nu nog te vertellen dat Louis wel veertig slaven had. Zij moesten voor hem goud zoeken in de roelen van oost Aruba. In 1853 stierf hij al en Regina Jacomina hertrouwde met de Italiaan Pedro Joseph Friscio. Pep Frigerio nam ook de bezittingen met de slaven over. Maar Pep Frigerio maakte het ook niet lang. In 1862 stierf hij plotseling op zijn reis door Italië op weg naar Como bij Milaan. Hij had zijn vrouw en drie kinderen bij zich. De vrijzetters in Italië zorgde voor zijn begrafenis en hielp Nina met de drie kinderen weer naar Aruba terug te reizen.

Merkwaardigerwijze is Nina altijd meer bekend gebleven als Nina Bazin. Zij heeft zich altijd met de goudhandel bezig gehouden. Ze telde haar geld per „cana", per liter.

Monplaisir zou het eerste huis te Aruba zijn geweest met glasramen en Frigerio zou de eerste piano te Aruba gehad hebben. Uiteindelijk is het landgoed Monplaisir in eigendom overgegaan aan Alfredo Jesurun en Evertz. Evertz bouwde daar een nieuwe aloëoven. Zodoende werd Monplaisir een aloëplantage. Maar ook cochenille werd er gekweekt. Tenslotte gingen de gronden over in bezit van Adrian Lacle. De naam Bazin is nog op Aruba gebleven als naam van een kunuku bij Cero Kristal. Daar ligt nog een andere kunuku nl. Babijn. Babijn, komt van de Fransman René Babijn, die al in 1779 te Aruba woonde. Hij was te Aruba getrouwd met Ana Henriette Swijnsberg. Nog een andere Fransman van dezelfde tijd was Benoit Solagnier, geboren te Clermont in Frankrijk en gestorven te Aruba 1830. Benoit was ook getrouwd met een Regina Jacomina Croes. Deze was van een generatie vroeger dan Nina Bazin. In 1804 was hij al te Aruba. Een Marssillenaar Jean Oduber (Odubert Roe) komt ongeveer in 1780 ook te Aruba aanwaaien en treft daar al een

andere Franse familie aan nl. Lacle, die al wat langer in de Antillen is.

Rond 1820 krijgen we nog een Jose Dionisio Trimon te Aruba, wiens eerste zoonje Richard werd geheten en Fransman, die via Venezuela Aruba bereikte.



ARUBA NOSTRA

Rooi Fluit: goud vondsten

Van 1824 tot 1916 heeft men op Aruba naarstig naar goud gezocht en ook veel goud gevonden. Het begon met een jongen van twaalf jaar, Willem Rasmeijn, die in 1824 toevalligerwijze op een goud stiet in Rooi Fluit. Dat ontdekkende een grote actie op Aruba om er een goudwinningsbedrijf op te zetten. De onderneming was van het gouvernement zelf. Daarom heette dit eerste bedrijf „Compania de Rey”. Een geografische en geologische kaart van Aruba, die juist toen in de maak was, werd naar aanleiding van de ontdekking van goud bijgewerkt, zodat alle rooien in de omgeving van de berg Arikok, waar goud werd gevonden, op de kaart van 1825 aangegeven werden. Dezelfde kaart geeft op de heuvel Shete of Chetta een opperdirecteurswoning aan. Shete ligt ten noorden van Arikok en ten westen van Rooi Fluit. Men vindt er nog twee oude ruïnes van stenen huizen, waar de baas woonde en een klein contingent soldaten de wacht hielden. Vanaf die heuvel had men een volledig overzicht over Rooi Fluit en een paar andere rooien, waar het goud werd opgegraven.

Nog steeds zlet men duidelijk dat toen de hele rooi, een prachtige bre-

de rooi, omgeweeld werd. Men heeft niet diep gegraven; het waren geen mijnen. Een oud dagboek van deze werkzaamheden, dat de titel draagt: Register over het jaar 1826, begint met de eerste notitie: „Het goud het welk op heden is opgedolven en bevonden dat hetzelfde drie wigtigjes weest (Dalmarie): Arikook den 17-de Jan. 1826; J. F. W. Gravenhorst, opperdirecteur; Lourens Croes, onderdirecteur.” Het jaarverslag geeft dan om de twee of drie dagen het resultaat aan van het goud zoeken, waarbij blijkt dat men het meeste succes had in Rooi Fluit, dikwijls echter niet eens tien gram goud in twee dagen, maar er zijn ook dagen bij van meer dan honderd, of meer dan tweehonderd en zelfs meer dan driehonderd gram goud. In tien maanden van 1826 vond men 2239 gram goud. Het is typisch, dat men in het begin enkele Duitsers had aangetrokken, ni twee ingenieurs, Stiff en Wirz, en twee mijnvaklui, Pfeiffer en Schumacher.

Deze laatste stierf in 1829 in het hospitaal te Aruba, aldus een oud document. De Compania di Rey heeft gewerkt tot eind 1828. Daarna gaf men permissen aan particulieren om op eigen gelegenheid goud te delven. Maar gouvernementstoezicht bleef noodzakelijk. In 1831 was Lourens Croes nog opzichter van de goudplaatsen, in 1840 vinden we als zodanig vermeld de heer Jan George Croes. Enkele andere plaatsen in de omgeving van Arikok, waar ook in de later jaren nog steeds naar goud werd gezocht, zijn b.v. Boea Ries, Welvaart, Golf, Sero Boonchi, Rooi Haranja, Baas Dirk, Hala pipa, Sabanilla abao, Rooi burico, Kadiwari, Piedra Cacho of Pedro Cacho.

Bron: Amigoe di Aruba. - (13 februari 1967)

ARUBA NOSTRA

Westpunt: goud

WESTPUNT was in de vorige eeuw vooral bekend om zijn rijkdom aan goud. Na Rooi Fluit kwam Westpunt in aanmerking voor gouddelven. Hier echter was het geen kwestie van rooizand omwoelen, maar men moest hier putten graven in de rotsachtige bodem, dus echt mijnwerk. En dan kon men op zekere dag op een flinke klomp goud stoten. Hier geen steengruis met goudkorrels erin, maar, goud, zuiver goud, met soms wat steentjes erin.

Er wordt verteld, dat in 1908 nog Pieter Dijkhoff e enklomp puur goud van 99 pond opgroef. Hij was toen echter in dienst van de Goudmaatschappij en moest het goud naar Siviivi brengen. En nu vertelt men er graag bij, dat toen mr Wolmer, de manager, die wist dat de Maatschappij zou ophouden, direct aan Pieter Dijkhoff opgedragen heeft om die kull gauw dicht te gooien. In de goudtijd heette de genoemde vindplaats zowel Westpunt als Hadicurari en Tibushi. Nu is Hadicurari (of ook Hadicuri) een kleine inham aan de zee op de hoogte van Westpunt. Westpunt zelf is de naam van de oude plantage, nu nog een geliefkoosde plek voor zand en steengruis. Een drietal waterputten bij deze graafkuil waren vroeger de mijnschachten. Andere mijnschachten bij Tibushi zijn Bena Sigar, Bentura en Cubeo. Van 1829 tot 1854 was er geen Goudmaatschappij bij op Aruba aan het werk, iedereen kon toestemming krijgen om op eigen houtje te graven. Daarnaast waren er ook verschillende handelaars die het goud opkochten, bijvoorbeeld Luis Bazin, David Capriles, Steba Beols, Caspar Schoonewolff, Jochem Arends, Willem Arends, Jan van der Bieet, Jan Hendrik Eman, Martin Evertsz met zijn later zeer populaire Pepé Dorchi (Dorothea Evertsz), René Babijn, Joseph Frigerio, Antoin Erasmus. De goudplaats van Westpunt was tenslotte ter beschikding gekomen van David Capriles, die rond 1840 op Aruba kwam wonen.

Hij kwam van Curacao, zoon van Isaak Capriles en Sarah Doveale, vader van Juan Bautista, Abraham Matho, Minerva, Rosalina en Celanie Capriles.

Alleen Celanie is op Aruba geboren, de anderen op Curacao. De plantage Westpunt was van Hendrik Semeler, die in 1849 stierf, David Capriles kocht deze plantage, bouwde er een groot huis in 1850, waarvan de ruïne nog aanwezig is. Juan Capriles volgde zijn vader op in de goudhandel en

ook als eigenaar van Westpunt. Na de dood van Juan Capriles is Westpunt eigendom geworden van de familie Figaroa en Ruiz. Ten westen van de oude plantage Westpunt aan de overzijde van de Salinja die in de regentijd nog steeds onder water staat, ligt het oude kerkhof met vele vervaarsoosde graven. Dit kerkhofje is echter van voor de goudtijd, uit de achttiende eeuw. Op de platte heuvel ten noorden van Westpunt vindt men nog een oude ruïne van een huis met wekeeraal van rond 1800. Deze heuvel heet West. Rond 1800 was er een familie Wijs op Aruba. Vandaar het vermoeden dat deze familie daar haar bedrijf en woning had.



Bron: Amigoe di Aruba. - (8 mei 1967)

ARUBA NOSTRA

Bushiribana: goudwasserij



Het „piratenkasteel“, zoals eens een Essokaart van Aruba de ruïne van Bushiribana bij Boca Mahos heeft genoemd, werd gebouwd in 1874 als een goudwasserij. Van 1851 tot 1863 had Concessie de Joush van Den Haag de beschikking over de goudvelden van Aruba. Maar deze heeft er niet hard gewerkt. Na 1867 en wel tot 1872 was de concessie verleend aan Isola, Ricket & Co. New York, een Amerikaanse maatschappij dus. Zij werkte nog volgens de primitieve methode: bij de mijnen zelf ter plaatse de stenen kapot slaan, ziften en wassen.

Isola, merkwaardigerwijze bij de oude goudmijnwerkers alleen bekend als Isalo, werkte behalve op de reeds genoemde plaatsen Westpunt en omgeving van Rooi Fluit ook nog in de omgeving van Sero Cristal, en bij Sero Moskita en Tres Crèez aan de noordoostkant van het eiland. In 1870 kwamen te Sero Moskita nog een paar goudmijnwerkers om het

leven door het instorten van de mijn, namelijk Luis Rivero en Pedro Farro. Van 1872 tot 1881 was de goudconcessie verleend aan een Engelse maatschappij Aruba Island Goldmining Company, London.

Deze maatschappij bouwde de goudwasserij van Bushiribana in 1874, waarbij de bekende Arubaanse metselaar Alexander Donati met enkele Curacose metselaars het romanische stenen gevaarte optrok. Hijskranen van houten balken moesten de zware stenen op hun plaats brengen. In deze fabriek ging men met stampmolens werken om de steen fijn te malen. Het Engelse personeel van deze maatschappij, dat voor een groot gedeelte daar in de buurt van de goudwasserij woonde, bestond volgens de herinnering van de oude Arubaanse goudwerkers uit de heren Long, Tilly, Tesson, Williams, Hendervries, Rool, Boettson, Hong, Newton, June en Richardson. Jan van der Biest had de functie van kassier en boekhouder; ploegbazen of voormannen van de Arubaanse werkers waren bijvoorbeeld Artino Erasmus, Camillo Erasmus, Bito Geerman, Jacobo Croes Martijn Brermen, Elias Angela, Jan Hendrik Almari, Jan Hendrik de Mey, Bartolomeo Danis, Siaki Wernet, Jan Boekhouder, Antonio Britten en Johannes Paskel.

Hun bedrijvigheid leefde zich overal uit op de goudplaatsen in de buurt van de goudmolens: Kadushi, Maividiri, Sero Cristal, Wariruri en Brizin. Maar de mannen werden ook naar de oudere en verder gelegen plaatsen gestuurd, zoals Rooi Fluit, Sabanilla, Piedra Cachó, Daimari, Tamarijn, Pareta, Shita en Angochi. De langste mijntunnels werden door hen aangelegd te Sero Cristal, Sero Gerard, Kadushi (de mijn ten oosten van Sero Cristal). Toeh ging men nog primitief te werk: met een zware hamer en broesbijzer werd de steen losgeslagen en het steengruis ging in een kistje van hand tot hand naar boven toe.

Mr Rool deed zijn best om Papiamento te spreken. „Tur hende na tora“ zei hij dan als de mannen alleen moesten doen om het materiaal uit de mijn op te halen. Maar een grappenmaker, de ploegbaas Jan Hendrik Almari, verstond het op zijn manier en gaf de opdracht door: „Bai drumi“. En zijn mannen legden zich ter ruste.

Bron: Amigoe di Aruba. - (26 mei 1967)

ARUBA NOSTRA

Trekinchi en Marawiel



DE buurtnaam Marawiel in de nabijheid van Seru Cristal bevaart voor ons nog de herinnering van een transportmiddel dat de Engelse goudmaatschappij van Balashi op Arubaanse bodem liet rondtuffen. Het was een soort trammetje met locomotief en twee wagons. Het liep niet over rails, maar op metershoge zware ijeren wielen met anti-slipribbetjes. In de volksmond heette dat gevaarte

De Trekinchi werd gebruikt voor vervoer van zwaar materiaal van de haven naar Calabas, Bushiribana, Miralamar en Balashi. Het zorgde

ook voor de dagelijkse steengruisvervoer van de mijn Miralamar naar Balashi. Maar het kon niet de berg Miralamar op. Aan de voet van de berg Miralamar, in de buurt Jama-nota, had men een soort laadsteiger gebouwd om het materiaal dat de ezel van Miralamar aanvoerden, gemakkelijk in de wagons te kunnen storten. Deze laadsteiger, opgebouwd van natuursteen, is te Jama-nota nog steeds te bewonderen.

De trekinchi-weg loopt van die laadsteiger over Bringamosa naar Rooi Frances en Balashi. Soms bleef de trekinchi toch nog steken in het zand of in de modder. Dan moest men met een krak het gevaarte weer in beweging proberen te krijgen, maar het gebeurde ook, dat men hon-

derdenvijftig mannen de trekinchi uit de modder liet trekken. Men had een dik touw aan de wielen vastgebonden om vat te krijgen op het gevaarte. Dat is namelijk te Marawiel gebeurd. Vandaar de naam.

De verantwoordelijken voor dit transportmiddel waren Jan Laeje, de machinist Filijp Barejpo, afdelingschef, Victorio Petrocci, smid, en Nicolaas Maduro van Monplaisir. Voor de mensen van Bringamosa was het voorbijtrekken van de trekinchi dagelijkse kost, maar ook op andere gedeelte van het eiland kwam hij zo nu en dan maar eens langs. Als men dan in de verte het „laka-laka-taka-tak“ hoorde, dan waarschuwde men elkander gauw: „Hau mira trekinchi te peld“.

Bron: Amigoe di Aruba - (27 juni 1967)

ARUBA NOST RA

Ezeltransport naar Calabas



DE woonbuurt Calabas, tussen Moko en Alto Vista, is een van de goudmijnen van Aruba geweest, waar zich een grote bedrijvigheid afspeelde tijdens de werkzaamheden van de goudmaatschappijen. De Engelse maatschappij, die zijn goudwasserij te Bushiribana had, heeft al te Calabas mijnwerk gedaan. Maar de Balashitijd, 1900-1916, bracht Calabas op haar hoogtepunt van activiteit. Er waren daar vijf mijnschachten, waarvan verschillende nog open liggen, zij doen nu dienst als waterputten.

Deze mijnschachten hadden ook elk een eigen naam. Ze heetten namelijk Bena California, Bena Barticol, Bena Katushi, Shaft No. 1 en Shaft Grandi. De structuur van het mijnwerk was het zelfde als te Miralmar: mijnen van dulzend voet ezel,

op ledere tweehonderd voet tunnels naar verschillende richtingen. Voor de aandrijving van de windassen gebruikte men bij deze mijn een stoommachine, bij een andere een paard, of elders vier mankrachten.

Een zekere Mr Simmons was in de Engelse tijd de baas over het mijnwerk te Calabas. Hij woonde daar ook. Toen later in 1909 de Arubanen de goudmaatschappij van Balashi overnamen, was Hendrik de Veer zo'n beetje de baas over het werk te Calabas. Hij woonde vlak bij de mijnen, in het huis, waar nu familie Britten woont. Al het materiaal, het steengruis, werd naar Balashi getransporteerd. Daarvoor had men een systeem van transport per ezels, die dagelijks de tochten maakten over Aruba tussen Calabas, Miralmar, Cristal en Balashi. Zes ezels konden ongeveer één ton steengruis versjowen. Alles bij elkaar waren ongeveer driehonderd ezels voor dit werk bestemd.

De transporten, die konvooien bestonden ieder uit twintig tot 23 ezels, waarvoor twee chefs, "mandador di buricu", waren aangesteld; een aan

de kop, een in de achterhoede. Twee of drie jongens liepen ook mee in de file van ezels. Het gebeurde natuurlijk herhaaldelijk, dat een ezel te moe of te lui was en maar eens onderweg ging liggen. De jongens moesten dan proberen, om er weer een beetje beweging in te krijgen. Een file van twintig tot 23 ezels was gewoonlijk het eigendom van één persoon. Men kende dus een grote groep van ezelshouders en ezelfokkers, die hun levende voertuigen verhuurden aan de goudmaatschappij. Ook dit systeem van transport had zijn verantwoordelijke chef, Stanislaos Britten van Calabas, die regelend optrad en ook de weelionen uitbetaalde aan de ezeldrijvers.

Ook de goudmijnen van Calabas hebben enige dodelijke bedrijfsongevallen gekend, Modesto Britten, een zoon van Stanislaos, Cornelis de Cuba en Odulio Bermudez verongelukten daar namelijk in de mijnen. Odulio verongelukte drie maanden na zijn huwelijk. Te Calabas betaalde men soms de mijnwerkers uit met een morocoti, een "oudstak ter waarde van veertig dollars.

Bron: Amigoz di Aruba. - (13 juli 1967)

Amigoe



Aruba nostra Balashi en het goudzoeken

DE meest massale ruïne van de Arubaanse goudwinningsbedrijven is Balashi. Dit bouwe de Engelse maatschappij Aruba Agency Company daar ter vervanging van de goudwasserij te Bushiribana. Het gebeurde in 1900. Hier werd een nieuw systeem toegepast: de cyanidewerking van het goudhoudend steengruis. Zelfs het reeds uitgespuurde steengruis van Bushiribana werd vervoerd naar Balashi om er nog meer goud uit te halen. Verder betrof men nieuw materiaal van Miralamar, Calabas, Sero Cristal en de andere goudmijnen.

De grote hoop rood zand of ideo te Balashi is er nog van overgebleven. Men raadt af dit zand of klei nog voor iets te gebruiken, omdat het wat betreft vergiftigingsmogelijkheden niet geheel ongevaarlijk is. Aan het Spaans Lagoon had men een klein havenje ingericht vlak bij de fabriek van Balashi. Dit haven-tje deed vooral dienst voor de aanvoer van steenkool. De huizen op de heuvels rond Balashi waren de woningen van het Engelse personeel.

Bron: Amigoe di Aruba. - (5 september 1967)

De directeurswoning van deze goudmaatschappij was te Sividivi. Daar woonden de directeur mr Jennings, de ingenieur mr Hoskin en de personeelschef mr Farro. Sividivi was een oude plantage van de weduwe Scholten, door haar gekocht in 1850, en genoemd Werk en Rust. In 1870 kocht Jose Ramon Recui Werk en Rust en in 1873 werd het eigendom van Don Filipi Barenjo, die het Sividivi noemde. In 1901 werd Sividivi opgekocht door de goudmaatschappij, die het in 1908 overdeed aan het vicariaat om er een zustersconvent en school in te richten: Santa Maria. In 1920 werd Santa Maria omgedoopt in San Pedro Hospital. In 1909 hield de Engelse goudmaatschappij op te bestaan en deed haar bedrijf over aan een Arubaanse goudmaatschappij.

De Aruba goudmaatschappij, die typisch genoeg graag compania Hollandes wordt genoemd, werkte te Balashi van 1909 tot 1916. Dit laatste goudbedrijf stond onder leiding van Max Arends, Nach Henriquez, Jan Hendrik Beaujon, Jan Hendrik de Veer, Joseph Zeppenfeldt (chemicus) en Panchu Ruiz. Panchu Ruiz was de voornaamste uitvoerder bij het bouwen van Balashi in 1900. Hij was ook de directe baas van alle mijnwerkers en bleef dit bij de Arubaanse maatschappij. Hij was een veelgeprezen werkbass, die per ezel dagelijks het eiland doorkruiste om

het werk te leiden.

De Arubaanse goudmaatschappij begon met een nieuw systeem. Om de arbeidskosten, die alle voorgaande goudmaatschappijen op den duur met verlies deden werken, te drukken, paste men het tributersysteem toe, dat hierd werd genoemd *trabajo halza*. De mijnwerkers groeven op eigen kosten en verantwoordelijkheid en kregen te Balashi uitbetaald naar gelang hun steengruis goud opleverde. Dus geen dagloon meer. De mijnwerkers verdeelden zich toen in ploegen van vijf of zes man, seiden zelf hun voormannen aan, *cabez di tribu*, en aan iedere ploeg werd uitbetaald als men zijn materiaal afgeleverd had en als er inderdaad voldoende goud in zat. Anders hadden ze tjaai voor niets gewerkt.

Het gevolg was, dat de maatschappij direct goede winsten begon te maken. Men ging nu overal graven. Op de meest onbekende plaatsen van Westpunt tot voorbij Balashi ontstonden goudmijnen, die daarom *besa halza* werden genoemd. Toch heeft ook deze maatschappij haar werk moesten neerleggen in de oorlogsjaren, in 1916. Onderdelen van de machinerieën, die vooral van Duits makelij waren, kon men niet meer verkrijgen. Maar dat is natuurlijk niet de enige reden geweest.

Miralamar: goudmijnen

Verse lucht met zeilen

ALS men op weg naar Fontein ongeveer halfweg op een hoge heuvel aangekomen is, ziet men opeens de zee in het oosten liggen: Miralamar. Tegelijk bevindt men zich dan op een terrein, waar van 1900 tot 1909 een grote activiteit ontplooid werd door de Engelse goudmaatschappij Aruba Agency Company, London, die in 1881 de rechten van Aruba Island Gold-mining Company London, overgenomen had.

In 1899 begon de Aruba Agency Company een nieuw systeem van goudwassen, nl. een cyanide-bewerking van het steenmateriaal, waar het goud uitgehaald moest worden. Deze maatschappij bouwde daarvoor een nieuwe goudwasserijs te Balashi. Men begon ook de goudmijnen van Miralamar aan te leggen. De grote graafkuil op weg naar Fontein, voordat men de heuvel bereikt heeft, is vroeger een van de mijnen geweest.

Bron: Amigoe di Aruba. - (15 mei 1968)

Deze mijn heette Buraché. Op de heuvel van Miralamar lagen de mijnen, Mil Esperanza en Tene Bida. Vanuit de verte ziet men daar nog steeds een oude woning liggen, waar een van de Engelse bazen woonde. Het lijkt ons wel duidelijk, dat de vele mijn-namen niet door de directie werden gekozen, maar spontaan in de volkamond opkwamen.

De mijnschachten van Miralamar gingen duizend voet de diepte in. Op elke tweehonderd voet diep groef men tunnels in verschillende richtingen, naar gelang de vermeende goudaders daartoe aanleiding gaven. Verschillende mijnschachten waren onderling door deze tunnels verbonden. De tunnels waren ongeveer twee meter hoog. Men kon er dus rechtop in staan en lopen. Voor licht gebruikte men hoofdzakelijk dikke kaarsen, die men met een ijzerdraad aan een rotsuitsteeksel vastmaakte.

Het probleem van verse lucht werd opgelost, eerst met een groot zelddoek, die bij de mijnopening de wind opving en naar beneden stuwde. Later pompte men met een soort machine met handaandrijving de lucht door een grote buis naar beneden. Steengruis en arbeiders werden in de mijnschachten door middel van grote ijzeren emmers

*Aruba
nostra*

vervoerd. Deze emmers hingen aan een dik touw, en als de mijnschacht erg schuin afdaalde, dan liep deze emmer ook nog over rails. Een windas, bediend door vier mannen, of voortbewogen door een paard of muilezels aan een trekboom, haalde deze emmer op.

Ook te Miralamar werkte men dag en nacht door in ploegen van telkens acht uren. Het grootste gedeelte van de mijnwerkers van Miralamar kon niet elke dag naar huis terug keren, maar moest ter plaatse overnachten in een van de huizen die de Engelsen daar gebouwd hadden of in een door hen zelf gebouwd hutje. Voormannen te Miralamar waren b.v. Frederico Oduber, Camillo Erasmus, Pedro Koolman en Luis van Ries.

Timmerlui, die verantwoordelijk waren voor de veiligheid van de mijn-bouw en dus regelmatig moesten controleren en repateren waren

de zogenaamde „tembledor“ of „tembleman“ b.v. Romualdo Rozenberg, Frederico Yarzagaray, Bibi Penja, Hose Alvarez. Toch stierven er te Miralamar ook enkele mannen door bedrijfsongelukken nl. in 1902 Jose Francisco Macuro en Manuel Koolman, en in 1906 Benjamin Henriquez, Anselmo Almart en Luis Croes.

Sero Colorado: fostaat

COMPANIA DI CONSIDERACION

DE Aruba Fosfaat Maatschappij die gewerkt heeft van 1879 tot 1914, bracht tijdelijk een zekere welvaart op Aruba. Zij gaf ook het ontstaan aan San Nicolas. De haven zelf van de Fosfaat Maatschappij kreeg het eerst deze naam, later ging de naam over op de woonwijk en stad.

Het graven naar fosforzure kalk had plaats in de berg Sero Corá, waar toen ook een vuurtoren werd geplaatst, in Seru Culebra, waar nu het Lago Hospitaal staat en in Bank Jérôme, ten noordoosten van het Lago Hospitaal. Van San Nicolas naar Cero Corá liepen een zandweg, een telefoonlijn, een tramweg en waterleiding van ijzeren buizen. De Fosfaatproducten werden vervoerd naar New York, London en Hamburg. De woningen van de fosfaat-employees stonden op het terrein

van het tegenwoordige Lago Hospitaal. Toen in 1914 het bedrijf ophield, telde San Nicolas nog niet meer dan twintig huizen. Omdat Lago in 1924 deze terreinen heeft overgenomen, is er niet veel meer overgebleven van de gebouwencomplexen van de Fosfaat. Een doorwroete Sero Corá en een grote ga-

*Aruba
nostra*

raafkuil van Bank Jérôme zijn nu de resten van de voorbijge glorie. Maar de namen van de voornaamste bedrijfsleiders, zoals Walker, Blackborn, Everts, Gravenhorst is men nog niet vergeten.

Merkwaardigerwijze wordt deze Maatschappij ook wel eens „Compania di Consideracion" genoemd. De

reden: men nam consideratie met oudjes en jongens. Men weigerde ze niet aan te nemen en gaf hen wat licht werk. Bewoners van de noordzijde van het eiland, die daar hun werkkring vonden, vertrokken zondags 's middags van huis, te voet of per ezel, overnachten ergens te Savaneta en waren 's maandags 's morgens present. Op zaterdagmiddags werd de tocht terug naar huis weer aanvaard. Dikwijls ook brachten de jongens hun vader per ezel tot halverwege weg en haalde ze ook zo op.

Het schijnt toch, dat de Italianen waarvan een kleine groep op Aruba gebleven is, in 1879 voor de fosfaat-Maatschappij zijn uitgekomen, en niet voor het Goudbedrijf. Een groep van 27 Italianen van Toscana bij Livorno waren door de maatschappij voor een jaar gecontracteerd om het bedrijf te helpen opzetten.

Na afloop van het contract zijn ze weer teruggekeerd naar Italië, maar vier jonge kerels, te weten Antonio en Victorio Petrocci, Eugenio Falconi en Cajetano Jacopucci bleven

toen toch maar bleef op Aruba. Zij gingen toen het goudbedrijf in en vestigen zich te Tanki Leendert.

Bron: Amigoe di Aruba. - (29 mei 1968)

Annakerk: steeds mooier

REEDS IB 1750
KERK TE NOORD

OFSCHOON het tegenwoordige kerkgebouw van Noord van 1916 dateert, mag men de Sint Annakerk toch wel de oudste van Aruba noemen. Historische documenten maken melding van de stichting van een kerkje te Alto Vista in 1750. Een document van 1778 vermeldt naast de Rozenkranskerk van Alto Vista het bestaan van het Sint Annakerk te Noord.

Het daaraan voorafgaande bezoek van een priester aan Aruba is van 1716. Dat was pater Joschim de Borras. We nemen dus aan, dat hij deze nieuwe kerk te Noord heeft ingezegend. Het kerkje van 1778 stond ongeveer op dezelfde plaats als nu, maar was een gebouwtje van klei met stroolen dak. In 1831 werd er door pastoor Lommel een stenen kerkje neergezet. Maar dat had voorlopig ook nog een stroolen dak. Het lemen kerkje van 1778 had on-

dertussen nog verschillende vernieuwingen meegemaakt.

Ruim vijftig jaar later, in 1886, werd er weer een nieuw kerk gebouwd door pastoor Van Baars. Het voorgaande gebouw had te veel geleden van een orkaan en was toen zijn dak en torentje met klok ver-

Aruba
nostra

loren. Tijdens de eerste wereldoorlog werd wederom een nieuwe kerk gebouwd, die op 30 mei 1916 klaar was. Dat was het werk van pastoor Thomas van Sadelhoff. Het materiaal voor deze kerk werd door de gehele parochie, mannen, vrouwen en kinderen bij elkaar geslept.

Mannen kaptten de stenen op de kalksteenformaties van Buguroel, Buball, en Ponton en vervoerden die met ezelskarretje. Vrouwen en meisjes droegen ook stenen op haar hoofd naar de kerk en zorgden ook

voor de transporten van kalk, zand en zels van pannen, die ten zuiden van Palmbeach werden gelost.

Pastoor van Sadelhoff liet de kunstenaar Joseph Müller te München in 1909 een nieuw kruisweg schilderen op metalen platen en liet ook zijn eigen portret aanbrengen op de twaalde statie. Hij staat er nog. Het bekende altaar van Noord werd in 1928 geplaatst door pastoor Tobias Jansen. Het was een geschenk van de pastoor van Scheveningen aan bisschop Vuylisteke, die het aan Noord gaf onder voorwaarde dat de parochie Noord de drieduizend gulden onkosten aan transport enz. zelf opbracht. Het altaar met preekstoel en communiebank is neogotiek houtsnijwerk, van dezelfde kunstenaar die ook voor de kathedraal van 's Hertogenbosch zeven altaren beeldhouwde.

Het kunstwerk is afkomstig uit het midden van de vorige eeuw en werd in 1870 op de tentoonstelling van het Concilium Vaticanum I bekroond. De glas in loodramen van de kerk van Noord zijn aangebracht in 1932 door pastoor Koenen. Het kunstteller W. Dericx van Develaar (Duitsland) lood ramen uit. Een zoon van W. Dericx, Hein Dericx, die in Kevelaar

nog steeds het werk van zijn vader voortzet, maakte voor Paastoor Nooyen in 1965 nog vier glas-in-loodramen, voor de nog overblijvende halfboogvensters. Deze stellen de vier fiscaals van de Alto Vistatijd voor en werden uitgevoerd naar een ontwerp schets van Johan Schwartz.

Bron: Amigoe di Aruba. - (13 juni 1968)

Pap kelst is wifgeheerd en bete.

Aruba nostra

Boca Raton: steenoven

Klei volop aanwezig

BOCA DI RATON is een stuk grond tussen Madiki en Bushirt een van de vele lagere kalksteenplateau's, met hier en daar kuilen of putten van rode klei. Rudolf (Dolly) Oduber heeft in de jaren 1942 tot 1944 geprobeerd om deze mooie rode klei te exploiteren. Hij bouwde te Boca di Raton een paar steenovens, groef daar ter plaatse de rode klei op en begon stenen te bakken.

Hij heeft het maar een paar jaar volgehouden. Er bleek te weinig sifname te zijn. De oude steenovens met stukken gebakken en ongebakken steen, zijn nu daar nog de stille getuigen van een edele poging tot economische vooruitgang van ons eiland. Eenzelfde poging werd nog gewaagd door Cornelis Vis, die in de kumuku van Leonardo Henriquez, nl. Washington enige jaren later ook een steenoven bouwde, hier en daar op Aruba, vooral te Noord, de klei

liet opgraven en een stenenbakkerij begon. Na enkele maanden moest ook hij de poging opgeven.

Een dertigtal jaren geleden verkocht een zekere Joannes Gomez van Piedra Cacho bij Arikok langs de huizen een fijne soort klei in de poedervorm om de huizen te verven, vooral de binnenmuren van de keukens. Deze fijne rode klei groef hij op langs de oostkust onder grote steenblokken.

In het begin van 1964 ontdekten enige arbeiders van de werkverschaffing eenzelfde soort mooie rode klei onder steenblokken bij de kapel van Alto Vista. Oudere generaties, die hun huizen bouwden van klei, wisten overal op Aruba de benodigde klei te vinden. Voor dit werk was juist de grovere klei het meest geschikt. Fijnere klei moest dan altijd met zand gemengd worden.

Een paar personen die hier boeserwerk en nottenbakkerij wilden verrichten, betrokken tot onlangs de klei uit Nederland, in de mening dat Aruba geen klei bezat. Het blijkt nu dat ons eiland zeer rijk is aan klei van de meest fijne plastische soorten tot de meer magere en grovere kleisoorten. Door menging kan men bovendien nog klei in alle gewenste vormen verkrijgen. De klei komt natuurlijk bijna altijd in verdroogde toestand voor. Gewoonlijk zo hard als steen. En dit is dan ook de beste soort.

De zeer fijne rode klei vindt men op de diabaasgronden te Andicuri, Arikok en Boca Prins. Dus langs de oostkust. De klei afkomstig van kwartsdioriet, die dikwijls zeer rijk is aan goudglimmende deeltjes vindt men het meest aan de noordoostkust. En wel onder steenblokken te Sero Moskita, Alto Vista, Poz di Noord en Bushrabana. Hoe dichter bij de kust, des te meer kans op klei. Sedimentaire rode klei, door de regens van de heuvels afgevoerd vindt men te Balashi-Bringamoa (diabaasklei), Montserrat en Turibana (diorietklei), Santa Helena, Madiki en Boca Raton en ook in de omgeving van Washington.

Een massale klei-afzetting vindt men vooral te Roof Afó en San Barbola. Deze klei (diorietklei) is grijs, maar wordt bij bakken rood. Het is erg magere klei, voelt scherp aan, maar droogt en bakt zeer hard. De uitmonding van de rooi van Farcadera bevat ook een massa klei. Maar deze is te hard en te zeer vermengt met zout, zodat hij ongeschikt is voor het bakken. De witte kalkklei (calci), die men veelvuldig aantreft blv. Montserrat, Washington, Ponton, Brazil enz. is voor boeserwerk en bakken eveneens onbruikbaar.

ke Pap. versie corrigeert
en valt aan.

Aruba
nostra

Sabana Basora: gevels

Voor O'stad te frivool

De woonbuurt Sabana Basora valt in het Arubaanse landschap vooral op door zijn eigen manier van huisgevelversiering. Aan de gevels haken en onder de rand van de dakgoot heeft men een reliëfversiering aangebracht met figuren van een ster, bloem, vogelbek of halve maan. Door verschild van kleuren heeft men dat nog gemarkeerd.

Onbewust denkt, men hier aan een late uitloper van Indische versierkunst. Men vindt dit soort gevelversiering alleen op Aruba bij de oudere huizen van minstens twintig jaar oud. In alle buitenwijken vanaf

Noord tot San Nicolas treft men ze aan. Het enige huis in Oranjestad met een dergelijke verfraaiing is het oude huis van de familie Kulpers in de Wilhelminastraat. Maar daar ligt aan ook het begin van dit soort metselwerk dat overigens heel sterk herinnert aan de huizen aan de Penstraat te Curacao, met zijn fraaie gordijnreliëfs.

Bron: Amigoe di Aruba. - (16 juli 1968)

Donati-metselaars

Simon Donati (of Donata), geboren ongeveer in 1820, zijn zoon Alexander Donati en diens zoon Luis Donati zijn de meest bekende oude metselaars uit de vroegere tijd en deze hielden erg veel van gordijnreliëfs met fries en kwasten als gevelverfraaiing. Donati bouwde ook het huis in de Wilhelminastraat. Al hun oude huizen te Faradera en Sero Blanco hebben dezelfde stijl. Zij smeden direct met de troffel deze versiering uit in de natte kalk.

Judian Cristiaans, geboren 1876, was een leerling van Alexander Donati. Deze op heel Aruba bekende metselaar verbeterde het systeem door eerst een patroontje van karton of zink te maken en volgens deze patroontjes de figuren in de natte kalk uit te snijden met een mesje of lepel. Hij bracht het bloemmotief erin, dat men ook zeer veel toegepast ziet. Het eerste huis dat Julian Cristiaans zo versierde was dat van Bernardo Emma-Croes te Poz Chikito in het jaar 1920.

Floriamento

Andere metselaars op Aruba volgden dit voorbeeld spoedig na. Men noemde deze huizen 'cas florta'. Het werk heette 'floriamento di cas'. Loncio en Bonifacio Henricus van Poz Chikito volgden op hun buurt, het werk van Julian Chris-

tiiaan na en lieten daarbij hun fantasie meer vrijheid, zij maakten dus patroontjes van sterren, halve maan, vogelbekken etc.. Vreemd genoeg bleef deze vertolking van gevelversiering beperkt tot Sabana Basora en Poz Chikito.

Nog een andere variatie werd toegepast bij een paar huizen te Santa Cruz door metselaar Adrian en Ignatio Ras, die een dergelijke floriamento aanbrachten op een driehoeksgevel, zodat daar het gordijnmotief niet meer te herkennen valt. Dat men in de stad niet is overgegaan tot deze soort van verfraaiing der huisegevels, komt aldus de volksmond, omdat men daar dit soort versiering te frivool vond.

* was huis van L.C. Kwartier,
afgebroken 1968; in Chinese restaurant Paris.
Hout en een ander gebouw,

7-aug-'68

Aruba nostra

Washington: barok-stijl

Zoals vele wijken of buurten van Aruba hun naam ontvangen hebben naar aanleiding van de naam van een huis, b.v. San Barbola, Mon Plaisir, Modanza, Monserat, Plantentrust, zo ook hebben we nu de wijk Washington als gevolg van Huize Washington ten noorden van Bubali. In 1814 liet Nedi Henriquez daar een nieuw huis bouwen en gaf het de naam Huize Washington.

De hoofdmetselaar was de bekende Julian (Janchi) Christiaens van Noord. Huize Washington ontving een siergevel, die een flauwe herin-nering oproept aan de landshuizen van Curacao. Een oud huis van De Castro te Oranjestad had ook al deze soort gevel in koloniaal-barokke stijl. Augustin Trimon te Noord liet naar aanleiding van dat huis van De Castro ook iets dergelijks aanbrengen aan zijn nieuw huis, dat hij in 1821 ook door Julian Christiaens liet bouwen.

Helemaal tegen de Arubaanse gewoonte in vond deze manier van bouwen weinig navolging. Te Savaneta en te Turikana bij Noord staat nu nog een huis met deze siergevel, maar veel eenvoudiger van uitvoering. Zeldzaam ook zijn de huizen in de buitendistricten met twee verdiepingen of liever met een zolderverdieping en dus met dakramen. Toevallig staan er te Noord vier zulke huizen: Quinta La Carmen, Huize Washington, het huis van Juan Ruiz te Washington, van het jaar 1908 en de pastorie van Noord van het jaar 1878.

Al deze oudere huizen zijn aan hetzelfde principe trouw gebleven: middenvertrek onder het stijle gedeelte van het dak, twee of een gaanderijen onder het platte gedeelte van het dak, de zijgevel gericht op de wind, de keuken met schoorsteenpijl aan de westzijde van het huis. Hij geeft een aparte aantrekkelijkheid aan het Arubaanse landschap.

De typische stijl van de oude Arubaanse kunsthuisen werd rond 1930 zo langzamerhand verlaten. Daarna, dus sinds twintig tot dertig jaar terug, gaf men de voorkeur aan

een simpele viermuurenbouw met afgeplatte zijgevels. Dit zijn de minst aantrekkelijke huizen in het Arubaanse landschap.

Sinds 1960 komt er een nieuwe stijl, die zeer geliefd lijkt te zijn, nl. de zgn. L-huizen. Het eerste L-huis kwam te staan in de Boerhavenstraat, het huis van Pedro Vingal. Dit echter met een plat dak. Daarna kwamen de L-huizen met een schuin dak, het eerste te Cura Cabal, het huis van familie Botta. Ook de dakconstructie is, heeft meegewerkt aan de populariteit van deze L-huizen.

Aruba nostra

Palmbeach: immer paradijs

Vruchtbare zandbak

Palmbeach is nu het paradijs van Aruba voor Arubaan en vreemdeling.

Het is ons moeilijk voor te stellen, dat dit stukje van Aruba ooit niet een paradijs geweest is. En inderdaad, de brede witte zandstrook vanaf Eagle Beach tot Malmok heeft ook in het verre verleden altijd vele voetstappen gekend. Ze zijn wel weer weggeblazen, maar aan de schelpenhoppen met stukjes Indlaans aardewerk en stenen, is toch nog steeds duidelijk te zien dat ook de Indianen van voor 1500 en van vóór 1900 deze kuststrook graag bezochten.

In de vorige eeuw had de familie Luydens en Tromp al een kleine plantage met palmen net binnen de zandstrook. In 1917 begonnen Adriaan Laclé, dokter Hopkins, Jan Beujson en Pancho Ruiz gezamenlijk het strand met cocospalmen en dadelpalmen te beplanten. Zij gaven er ook de naam van Palmbeach aan. Zij zijn ook eigenlijk onbewust de grondleggers geweest van het huidige Palmbeach.


Exploitatie

Toch is het pas na 1940 dat de huidige exploitatie begonnen is. In 1941 plaatste de Palmbeach Club zijn clubgebouw vlak aan het strand. In dezelfde jaren ook kwam er de Country Club van de Joden, nu een club in verval. In 1942 verkoopt het politiepersoneel daar zijn ontspanning te zoeken: Povabeach.

In 1957 kwam er het Basi Ruti Hotel Clubgebouw, en koos de naam van een doorloop van de zee naar de Saliña iets ten noorden van het hotel. In 1959 werd het alles overheersende Aruba Caribbean Hotel geplaatst. Dit kreeg in 1966 zijn uitbreiding, een verkleinde uitgave van het originele. In 1961 bracht men de Olde Molen van Nederland over naar Aruba. In 1965 voegde men het Arowak Golf Miniature toe. In 1966 begon men aan de bouw van een groot Sheraton Hotel.

Vier woningen

De woonwijk Palmbeach, gegroeid uit de familie Figarao, die in 1809 van Curacao naar Aruba en zich daar vestigde, omvat nu vooral de families Figarao, Kelly, Christaans en Tromp. In 1913 stonden daar nog slechts vier huizen. Een landbouwkundige bijzonderheid treffen wij daar aan in de kunuku van Victor Tromp. Eigenlijk een groot zandbad, maar merkwaardiger wijze brengt het rijkere vruchten op dan de meeste andere kunuku's van Aruba: mais, patia, meloen, druiven, cocosnoten, tamarijn en pinda's, terwijl de Carawara Spanjol ook prachtig gedijt.



Vuurtoeren California

Naam van stoomboot

Van 1914 tot 1916 werd de vuurtoeren aan de noordpunt van het eiland Aruba gebouwd, tegelijk dus met de bouw van de huidige kerk van Noord. De bouw van de vuurtoeren stond onder leiding van enige vaktui van Curacao en enige Nederlanders, zoals Cola de Bruyn, timmerman, Cola van Leeuwen, metselaar en Victor Wawoe, metselaar.

De toren is opgebouwd met natuursteen, die daar ter plaats werd losgehakt. Men gebruikte daarbij kalk en cement. Het stenen bouwwerk is honderd voet hoog geworden en de stalen constructie voor de faroline-lamp met nog eens 25 voet. In november 1915 had er een ongeluk plaats bij het werk. De bliksem sloeg in de nieuwe toren in, waarbij vijf mannen werden getroffen. Gelukkig herstelden de mannen van de opgelopen verwondingen. Maar een ezel die wat te dicht bij de toren stond te wachten, werd door de bliksem dodelijk getroffen.

Bron: Amigoe di Aruba. - (31 augustus 1968)

Scheepsramp

Ofschoon de vuurtoeren op het kalkplateau Hudischibana staat, wordt hij toch dikwijls Californialicht genoemd. California was de naam van een Engelse stoomboot, die op 23 september 1891 op de noordpunt van het eiland stukdoeg juist midden in de nacht, juist door gebrek aan waarschuwing van een vuurtoeren. Deze scheepsramp kostte aan een man, een machinist, het leven.

Vanaf de boot schoot men direct vuurpijlen af, maar pas in de morgenuren zag Aruba wat er gebeurd was. De stemming van de mensen aan boord, die toevallig met aan het feestvieren waren, werd wreed verstoord. De boot was onderweg naar Midden-Amerika met vele vrachtgoederen, provisie, kleren, meubels, enz.

De matrozen begonnen zo veel mogelijk materiaal overboord te gooien, waar de toeschouwers van de volgende dagen vrij grijpen hadden.

Opbloei handel


Later werd de opgegeven boot door de verzekeringsmaatschappij aan Jan Eman overgedaan. Hij stuurde zijn mannen met een bootje naar de noordpunt om nog zoveel mogelijk goederen over te brengen naar de Playa. De handel bloeide weer voor een tijdje op Aruba. Vele Arubanen hadden nu weer mooie spullen in huis. En de noordkust kreeg later een naam erbij, "California".

Kasteelruine

De eerste torenwachter van Californialicht was een jonge man van Curacao, Jacob Jacobs, die het werk geleerd had op Klein Curacao. Sero Colorado, aan de zuidpunt van het eiland, kreeg reeds in het begin van het Fosfaatbedrijf aldaar, een soort vuurtoeren, een olielamp op een houten stellage. Dit torentje van 1880 werd in 1925 vervangen door een stenen toren en door electric light. Het havenlicht van Oranjestad op de Willemstoren werd in 1868 voor het eerst onstoken. Toen werd namelijk de toren gebouwd tegen het Fort Zoutman aan, dat daar reeds stond vanaf 1795. Degenen die de vuurtoeren van California bestigen en dan daar beneden aan de heuvel aan de noordzijde een romantische kasteelruine menen te zien, mogen hierbij weten, dat het hier slechts een geitenkoraal betreft, die eens het eigendom was van een zekere Bernadino Farro.

Amighe di Aruba
13-sept-'68

XXVI



Kalkoven van O'stad

De oude kalkoven aan de Ranchostraat, in 1907 door Sintjago Martinus Tromp gebouwd en geëxploiteerd, is echter sinds 1930 niet meer in werking geweest en is nu nog in het bezit van Victor Pieters, een schoonzoon van Sintjago Tromp. Een paar straten verder, in de Arendstraat, staat nog zo iets van dezelfde tijd, maar dit is een waterreservoir geweest van de eerste waterleiding op Aruba, aangelegd door Henny Eman.

Deze betrok heet water uit de putten van Madiki en voerde het pompwater door een pijpleiding naar de stad. Het water was echter niet geschikt als drinkwater, zodat de waterleiding van Eman na een paar jaar in 1913 weer in onbruik raakte.

Overal gedaan

Kalkbranden heeft men altijd op Aruba gedaan. Op de weg van Malmok naar de vuurtoren vindt men nog overal sporen van deze bezigheid. Daar vond men juist de geschikte kalksteen, de lichte koraalsteen. Te Malmok had men geen gemetselde kalkoven, maar een windscherm van takkenbossen zorgde dat het vuur rustig zijn werk kon doen. Henny Eman had al een klein kalkovenje in de salinja bij Oranjestad. Hij ex-

porteerde kalk naar Curacao. Sintjago Tromp bouwde er een in de stad, die weldra te klein bleek te zijn. Hij maakte hem groter of beter gezegd, hij bouwde een nieuwe oven in 1907: het nu nog bestaande bouwwerk. Hij leverde kalk voor de verschillende bouwwerken, zoals scholen, kerk, gouvernementgebouwen, en ook voor de vuurtoren te Malmok, die in 1914 werd gebouwd. Dit kleine bedrijfje heeft ook helaas zijn bedrijfsongelukken gekend. In 1909 maakte een jongeman, Carlito Tromp, een ongelukkige val, die hem het leven kostte. Een zekere Gomez van kunuku Abao viel zelfs in de hete kalk en verbrandde levend.

In 1903 moest men de kerk van Oranjestad vergroten en voor dat werk werd een open kalkoven aangelegd vlak bij de kerk. Met barken werd de koraalsteen van Malmok naar Oranjestad vervoerd. Het brandhout sleepte men van overal aan. De kalkbranders legden een ronde oven aan met een middellijn van 22 voet en een hoogte van 12 voet. De grondtaag bestond uit 3 1/2 voet brandhout. Daarop kwam een laag van 8 voet koraalsteen; dan nog eens een laag brandhout van 2 1/2 voet dik en daarop stapelde men nog zoveel mogelijk kalkstenen. Het onsteken van deze kalkoven bij de kerk van Oranjestad werd een waar volks-


feest. De pastoor en degezaghebber klonnen de hoge stapel op, die omringd was met honderden toeschouwers. Er werd zelfs muziek bij gemaakt door een vioolspeeler en clarinet-speler. Om zes uur 's avonds stak de gezaghebber er de brand in en de mensen bleven tot diep in de nacht naar het schouwspel der vlammen kijken. Even na middernacht was het brandhout zowat op. De oven stortte in elkaar en een heuvel van kalkstenen bleef over.

Nog een veertien dagen lang bleef deze kalkheuvel doorsmeulen en toen pas werd het bluswerk gedaan om fijne verpulverde kalk te krijgen.

Punt Kalkoven

De oude kaart van 1825 vermeldt nog Punt Kalkoven, gelegen aan de oostkust tussen Boca Prins en Rincon een hoek in de kustlijn op de hoogte van Guadirikiri. Latere kaarten kennen Punt Kalkoven niet meer. Maar enkele kalkkuilen aidaar vlak aan de kustlijn wijzen nu nog duidelijk op een vroegere kalkbrand.

*X
Carnelis
foto H.
230*



Bubali: Arend-historie

Bubali met zijn oude goede landbouwgronden, nog steeds gebruikt door Chinese groentekwekerijen en met zijn buitengoed San Miguel van de familie Arends, heeft ook een paar herinneringen aan de voorbij gane van de Arends Petroleum Maatschappij. Deze maatschappij, die als zelfstandig onderdeel van de Koninklijke Shellgroep Mexico voor Aruba ruilde en zelfs een gedeelte van zijn materialen van Mexico naar Aruba overbracht, werkte hier op Aruba van 1927 tot 1953.

De naam Arends komt van de oude Mexicaanse Maatschappijnaam El Aquilla. Deze blijft nu nog in de herinnering voortleven in de namen zoals Eagle Beach, Eagle Bar, Eagle Colony. Natuurlijk is deze naam ook nog niet vergeten door de voormalige arbeiders van de maatschappij, die nog steeds hun pensioen krijgen uitgekeerd.

Ongeveer vierhonderd mensen had de Eagle in dienst. Het grote woonhuis te Bubali Quinta del Carmen heeft de gehele geschiedenis van de Eagle meegemaakt en overleefd. De Eagle Company had voor zijn vestiging gronden overgenomen van de families Kelly, Eckmeyer en van Adriaan Laclé. Rond 1906 liet

Bron: Amigoe di Aruba. - (9 oktober 1968)

Adriaan Laclé daar een groot buitenhuis bouwen ter ere van zijn dochter Maria del Carmen of Carmita: Quinta del Carmen. Hij had ook een bark met de naam van Carmita.

De Arend Petroleum Maatschappij nam ook het huis over en liet daar in het begin de manager Newton in wonen. Toen dokter Dussenbroek uitkwam voor de Eagle werd Quinta del Carmen de dokterswoning en de manager kreeg een woning in de Colony. In 1929 werd vlak achter de dokterswoning een klein hospitaalje opgericht voor het personeel van de maatschappij. Voordien was er in de Colony een ruimte vrijgemaakt dat als hospitaalje kon dienen.

Hertenkamp

Dokter Dussenbroek, die bij wijze van experiment appelboomjes kweekte kreeg als opvolger dokter Harmsen, die van de tuin van Quinta del Carmen een hertenkampje maakte. Zes herten liepen er rond. Dokter Slacht kreeg echter een andere nieuwe dokterswoning achter Quinta del Carmen, waar vroeger al een klein huisje gestaan had van de familie Ecurie. Quinta del Carmen werd ook voor enige tijd verpleegsterswoning. Toen de Eagle in 1953 zijn werk stil legde werd het hospitaalje afgebroken en het materiaal dat nog dienstig was, werd

gebruikt voor huisjes van Help Elkander. Quinta del Carmen werd overgedaan aan de veearts dokter Van der Kuip.

Hospitaaljes

Er zijn al eens meer kleine hospitaaljes vernoemd in de geschiedenis van Aruba. In 1829 had Aruba een klein hospitaalje waarin ondermeer twee duitse mijningenieurs werden verpleegd: de heren Pfiffer en Schumacher. Aldus een oude declaratie van het begin van de goudwinningstijd. Dokter Hopkins had rond

1912 te Madiki een ruimte, dat als hospitaalje dienst deed. Hij kan daar een zestiental zieken verplegen.

Doloria was daar de verpleegster. Het was vooral bedoeld voor zieken die te ver weg woonden. Iets dergelijks deed men dezelfde tijd ook te Bonaire, waar men enkel zieken van Rincon kon herbergen te Antriof of te Playa p'abau.

In 1920 werd het San Pedro Hospitaal opgericht in de oude directeurswoning, van de Goudmaatschappij, Sividivi. In de nabije toekomst zal het Hospitaal van Aruba een plaats krijgen op het oude Eagleterrein aan de Druifbaai.



Boca's: brok historie

Herinnering aan Indianen

De vele boca's aan de noord-oostkust van Aruba hebben in de loop van de geschiedenis van Aruba altijd de aandacht van de Arubaanse bevolking genoten. De praë-colombiaanse Indianen gingen er graag vissen, getuige de schelpenopen, met Indiaans aardewerk en soms wat bewerkte stenen, die men overal aan de boca's vindt in het zand of op de harde rotsbodem, zoals b.v. te Andicuri, Daimari, Boca Prins, Boca Druif.

De Indiaanse bevolking van de Hollandse tijd, die vooral langs de noordkust woonden vanaf California tot aan Andicuri, haalden ook in de boca's hun dagelijks voedsel op en hadden hun hutje dikwijls vlak in de buurt, ofwel aan de boca zelf, zoals Boca Curi, Druif, Wariruri, ofwel ergens op de platte kuststrook, zoals in de buurt van de kapel van Alto Vista, bij Poz di Noord, bij Wiriruri, bij Budui, ofwel op een heuvel in de buurt van een boca, zoals bij Druif, Alto Vista, Poz di Noord, Cabilan, Ceru Sumpinja, Ceru Cristal en Matavidiri. Ook de bewoners van de negentiende en twintigste eeuw van Aruba stelden belang in de boca's en probeerden daar een kleine plantage op te zetten met palmbomen: Poz di Noord, Budui, Andicuri, Daimari en

Prins. In het begin van de twintigste eeuw plantte Eustaquio Giel samen met Adrian Lacé wat palmen bij Poz di Noord. Deze kunuku werd Hawek geheten. Enige dode palmstronken en twee dichtgevallen putten zijn er nog van overgebleven. Te Boca Curi had men een stenen kraal gebouwd voor beesten. Vandaar de naam. De boca van Wariruri was in bezit van Jan Croes, die daar gestorven en begraven is, naar men vertelt. In deze boca legde men ook zieken neer onder een uitstekende rotsplaat om door de frisse wind van hun ziekte "mallastra" genezen te worden. Andicuri heeft nog een vroegere "cocal", palm-aanplanting, gekend. Vitoriano Geerman, die eens een klomp goud van drieduizend gulden gevonden had, kocht daarvoor Andicuri aan, dat later door de familie Yarzagaray werd overgenomen en nu een frisse picknickplaats is geworden.

Boca Brik

Daimari was in de vorige eeuw het bezit van Eloy Ruiz en Adelaida Ruiz-Obuber, die daar ook woonden. Nu is het van de familie Geerman van Sabanilla Abau. Boca Prins en Boca Druif schijnen bijna altijd een geheel gevormd te hebben met Fontein, wat betreft de exploitatie. Budui met zijn grote zanderige kunuku, gelegen aan de goudplaatsen is tijdens deze

goudontginning in het bezit gekomen van de familie Beaujon. Bij de natuurlijke brug (Puente) ligt een boca die Brik wordt genoemd. In de orkaan van 1886 ging daar een Engelse brik met acht opvarenden verloren. Eén ervan kon zijn vege lijf nog redden. De anderen verdronken en werden daar ter plaatse begraven. Rosa Helena, tussen Druif en Urirana is de plaats waar in 1904 de bark van twee zusters Rosa en Helena verging, die met een watapana-lading van Margarita kwam. Deze bark was zijn roer verloren en dreigde binnen te lopen in een boca bij Wariruri, de boca van Janchi Lampe. Later hebben ze Janchi daarmee geplaagd: "ei a hera di drenta boca di Janchi".

De Cuba

Van Poz di Noord wordt verteld, dat daar eind van de achttiende eeuw een zekere Alonso, die van Cuba kwam, strandde en toen maar op Aruba bleef. Dit zou het begin zijn van de familie De Cuba. De meest noordelijke Boca Druif is volgens Babadongo een ware goudmijn. Babadongo was een bekende Indiaanse visser van de vorige eeuw, die vooral te Arashi in het water lopend zijn werk deed. Hij wist de mensen zijn te maken dat er twee goudadvers bij Druif onder het water uitmondten